



ÚVOD

S plánovaním sa stretávame všade okolo nás, plánovať musí každý človek. Plánuje rodina, čo bude robiť cez víkend, kam pôjde na dovolenku, či si kúpi televízor, do ktorej školy pôjdu deti..... S obcou to tiež nie je ináč. Obec vzájomne spolupracuje s miestnymi podnikateľmi, susednými obcami, s neziskovými organizáciami i občanmi na demokratických princípoch, aby mohla lepšie odolávať regionálnym i celospoločenským problémom, rovnako, ako aj jednoduchšie využívať miestne špecifiká.

Možností, kam investovať peniaze, svoj čas a energiu je veľa. Táto investícia sa môže prejavíť v podobe väčšej spokojnosti obyvateľov, väčšej návštevnosti obce a jej okolia, vyššej zamestnanosti obyvateľov atď. Plánovanie rozvoja so širokou účasťou miestnych obyvateľov by malo ukázať smer a naznačiť kroky, ktorými sa dá k "ružovej budúcnosti" priblížiť, alebo dokonca dosiahnuť. Dôležité pri zostavovaní takého plánu je zistiť, čo ľudia potrebujú a ešte dôležitejšie je nadchnúť ich k účasti na rozvoji svojej vlastnej obce.

Plán rozvoja obce Kučín je koncepčný dokument, ktorý popisuje kľúčové javy v obci, hodnotí ich a navrhuje k nim dlhodobé ciele a opatrenia, ich realizácia by mala viesť k pozitívnemu rozvoju daného územia. Plán rozvoja odpovedá na otázku, ako koordinovať činnosť vo vnútri obce, aby sa dosiahlo riešenie problémov, ktoré sú spoločné pre všetkých obyvateľov obce. Je materiálom, ktorý vychádza zo znalosti daného územia, starostlivo mapuje jeho zdroje a usiluje o dosiahnutie „verejného prospechu“. Kľúčovým východiskom pri príprave plánu je skutočnosť, že využitie finančných, materiálnych a ľudských zdrojov je limitované a je potrebné ich užívanie plánovať tak, aby z toho mala obec čo najväčší úžitok. Proces plánovania rozvoja pozostáva z radu na seba nadväzujúcich postupných krokov, ktoré odpovedajú na otázku, čo je vlastne tým „verejným prospechom“. Aj z toho dôvodu je potrebné proces plánovania rozvoja obce ponechať čo najviac otvorený verejnosti a usilovať o spoločnú zhodu účastníkov procesu



1 PLÁN HOSPODÁRSKEHO A SOCIÁLNEHO ROZVOJA

1.1 Účel vzniku Plánu hospodárskeho a sociálneho rozvoja pre obec Kučín

Skutočnosť, že využitie finančných, materiálnych a ľudských zdrojov je limitované a ich efektívne využitie je potrebné plánovať tak, aby obec z toho mala čo najväčší úžitok, podnietila zástupcov obce Kučín k rozhodnutiu pre spracovanie Plánu hospodárskeho a sociálneho rozvoja (ďalej PHSR) obce. Právnym rámcom spracovania PHSR sú ustanovenia zákona č. 503/2001 Z.z. v znení ďalších právnych úprav a novelizácií, z ktorého okrem iného vyplýva aj úloha obce vypracovať, schváliť, pravidelne vyhodnocovať a plniť PHSR.

Zároveň sa pri tvorbe PHSR za účasti všetkých záujmových skupín, ktoré v obci pôsobia, ponúka jedinečná príležitosť dozvedieť sa, čo kto v obci potrebuje.

Obec sa v tejto etape učí a snaží vytvoriť také podmienky pre naplnenie individuálnych priání všetkých jednotlivcov prostredníctvom ich vlastných schopností, ktoré vedú k spokojnosti spoluobčanov aj k ich vlastnej spokojnosti. Rovnako sa obec snaží vytvoriť dobré podmienky na využívanie miestnych možností a zdrojov k trvalému rozvoju obce.

1.2 Dokument „Plán hospodárskeho a sociálneho rozvoja obce Kučín“

PHSR obce do roku 2012 je strednodobým plánom k naštartovaniu dlhodobých procesov, ktoré povedú ku zlepšeniu sociálno-ekonomických podmienok života obce. Je návodom pre spoločné a individuálne projekty obce, podnikateľského sektora a spolkov, či záujmových organizácií pri spoločnom úsilí o rozvoj obce. Služi ako podklad pre zdôvodňovanie finančných potrieb pri využívaní štátnych zdrojov a súčasne je potrebnou podmienkou k získaniu dotácií z fondov Európskej únie (EU).

PHSR formuluje kľúčové problémy obce, jasne definuje strategické ciele, rozvojové priority, opatrenia obce ako celku. Navrhuje rad na seba nadväzujúcich krokov, ktorými sa koordinuje činnosť vo vnútri obce tak, aby sa dosiahlo riešenie problémov v prospech verejnosti.

Je spracovaný v zhode s programovými princípmi Európskej únie, ktoré kladú dôraz na súlad medzi názormi verejnej správy, podnikateľského a občianskeho sektora. PHSR je v súlade s prijatými koncepciami štátu, vyššieho územného celku, stratégiou rozvoja príslušného mikroregiónu, rezortnými stratégiami, záujmami ochrany životného prostredia aj kultúrneho dedičstva.

1.2.1 Štruktúra PHSR

Dokument je zložený z troch hlavných častí. Prvá, analytická časť, obsahuje súhrnnú situačnú analýzu a SWOT analýzu sledovaného územia. Z druhej, strategickej časti dokumentu, už vyplývajú prioritné projektové zámery obce. Tretia, implementačná časť pozostáva z akčného plánu s časovým harmonogramom a návrhom finančného a organizačného zabezpečenia. Členenie dokumentu je naznačené nižšie:

Analytická časť

- Situačná analýza – mapovanie jednotlivých zložiek územia obce
- SWOT analýza – vyhodnotenie obce z hľadiska silných stránok, slabých stránok, príležitostí a ohrozenia

Strategická časť

- Vízia – vymedzenie budúceho dosiahnutého stavu obce
- Problémové oblasti – riešené okruhy problémov
- Priority – prioritné rozvojové smery
- Ciele – vymedzujú ciele ideálnymi stavmi, ktoré sa realizáciou stratégie dosiahnu
- Opatrenia – jednotlivé kroky k dosiahnutiu vymedzených cieľov



- Aktivity – špecifikácia spôsobov realizácie opatrení
- Organizačné zaistenie – systém financovania, manažmentu, hodnotenia

Implementačná časť

Prílohy

- Akčný plán obce – návrhy projektov

1.2.2 Metóda spracovania PHSR

PHSR je spracovaný kombináciou expertnej a komunitnej metódy, kde návrhy častí PHSR boli doplňované, pripomienkované verejnosťou s cieľom dosiahnuť maximálnu dohodu o rozvoji obce. Zdrojom informácií boli obecny úrad, Štatistický úrad, Úrad práce, Katastrálny úrad, a ďalší. Spracovatelia vychádzali z poznatkov z odovzdaných anonymných dotazníkov od občanov, využili získané iniciatívne návrhy zo stretnutí s riadiacou skupinou, s pracovnou skupinou, ako aj z verejného zhromaždenia občanov a ich pripomienok. PHSR vychádza z krajského PHSR a nadväzuje na Národný rozvojový plán SR. Celkový návrh priorít bol verejne prejednaný v obci.

1.2.3 Vymedzenie riešeného územia

Obec Kučín sa nachádza v okrese Bardejov, nie je hraničnou obcou so žiadnym susedným okresom. Katastrálne územie obce Kučín susedí s katastrálnym územím obcí: Kurima, Kožany, Nemcovce, Porúbka, Marhaň.

1.2.4 Spracovateľ stratégie

PHSR bol spracovaný spoločnosťou CALYPSO PM, s.r.o., Košice v spolupráci so starostom obce, ako aj s pracovnou a riadiacou skupinou v období od septembra 2005 do decembra 2005. Počas procesu vypracovania PHSR mali občania možnosť sa k jednotlivým etapám vyjadrovať a pripomienkovať ich. Pred schválením PHSR v obecnom zastupiteľstve bola stratégia plánu prejednaná s občanmi a pripomienky z verejného zhromaždenia boli zapracované.



ANALYTICKÁ ČASŤ



2 SITUAČNÁ ANALÝZA

2.1 Konceptné dokumenty súvisiace s rozvojom obce Kučín

2.1.1 Program rozvoja Združenia obcí a regiónu Stredná Topľa

V roku 2003 zakladatelia obcí Andrejova, Šarišské Čierne, Komarov, Hrabovec, Beloveža, Hažlín, Poliakovce, Brezovka, Dubinné, Lipova, Šašova, Ortuťová, Kurima, Kučín, Kožany, Nemcovce, Porúbka, Hankovce, Nižná Voľa, Vyšná Voľa, Brezov, Olšavce založili záujmové združenie pod názvom Stredná Topľa. Cieľom záujmového združenia je:

- spoločná ochrana záujmov obcí mikroregiónu „Stredná Topľa“ a ich obyvateľov
- rozvoj efektivity v samospráve obcí
- iniciovanie a podpora aktivít v oblastiach spoločenských, hospodársko – ekonomických, ekologických, sociálnych, duchovných, kultúrnych, športovo – turistických, výchovno – vzdelávacích, investičných.

2.1.2 Územno-plánovacia dokumentácia obce

V dobe ukončenej práce na Pláne hospodárskeho a sociálneho rozvoja, ako riešené územie je určené katastrálne územie obce a urbanizované územie v hraniciach intravilánu. Kataster obce susedí s katastrami obcí Kurima, Kožany, Štefurov, Nemcovce, Porúbka, Marhaň.

Územno-plánovacia dokumentácia obce Kučín bola schválená v roku 1995 v zmysle zákona č. 50/1976 Zb. v znení zákona č. 237/2000 Zb. o územnom plánovaní a stavebnom poriadku (Stavebný zákon). Územný plán obce stanovuje urbanistickú koncepciu, rieši prípustné, neprípustné, prípadne podmienené funkčné využitie plôch, ich usporiadanie, určuje základnú reguláciu územia vymedzuje hranice zastavaného územia. Dispozícia územno-plánovacej dokumentácie obce je podmienkou pre príjem prostriedkov z programov Európskej únie aj niektorých programov Slovenskej republiky na rozvojové zámery obce investičného charakteru.

2.1.3 Plán hospodárskeho a sociálneho rozvoja Prešovského samosprávneho kraja

Plán hospodárskeho a sociálneho rozvoja Prešovského samosprávneho kraja je strednodobý dokument, na základe ktorého sa uskutočňuje podpora regionálneho rozvoja na úrovni samosprávneho kraja s dôrazom na sociálno-ekonomickú sféru. Možno ho charakterizovať ako program cielených opatrení, príp. intervencií, navrhnutý pre oživenie ekonomického a sociálneho rozvoja kraja. Je potrebné ho vnímať hlavne v rovine kompetencií, ktoré sa legislatívne presunuli na Prešovský samosprávny kraj, ktorý môže Prešovský samosprávny kraj ovplyvňovať len do určitej miery.

Je základným strategickým dokumentom vyjadrujúcim rozvojové potreby a určuje ciele, ktoré chce Prešovský samosprávny kraj dosiahnuť v časovom horizonte do r. 2006 a má byť východiskom pre rozvoj kraja do r. 2015. Materiál splňa požiadavky Európskej únie pre príjem pomoci zo štrukturálnych fondov.

2.1.4 Národný rozvojový plán Slovenskej republiky

Národný rozvojový plán je základným programovým dokumentom uskutočňovania štrukturálnej a regionálnej politiky Slovenskej republiky pre obdobie rokov 2004 - 2006. Poskytuje komplexný pohľad na súčasný stav regiónov Slovenskej republiky a bariéry ich rozvoja. Definuje rozvojové priority a spôsob ich dosiahnutia. Obsahuje ciele, stratégiu a s tým spojený finančný a implementačný rámec. Obsahuje aj charakteristiky vypracovaných sektorových operačných programov a Operačného programu Základná infraštruktúra (OP ZI), ako aj charakteristiky ďalších programových dokumentov, na ktoré je alokovaná finančná pomoc Európskej únie.

Bol vypracovaný s cieľom zvýšiť konkurencieschopnosť zaostalých regiónov a ich výkonnosť pri rešpektovaní trvalej udržateľnosti a tak zmierniť rozdiel v úrovni hrubého domáceho produktu na obyvateľa Slovenska oproti priemeru členských štátov Európskej únie. Národný rozvojový plán zároveň zabezpečuje funkčnosť regionálnej politiky v symbióze so strednodobými hospodárskymi prioritami Slovenska.



2.2 Charakteristika obce

2.2.1 História obce

Osídlenie v území je datované koncom eneolitu a začiatkom doby bronzovej – skupina východoslovenských mohýl. Jestvovanie obce Kučín sa predpokladá už v 13. storočí. Kučín sa vyvinul na mieste staršej obce, spomína sa v roku 1315. (Spomína sa v roku 1315. Od stredoveku patrila rodu Perényiovcov, panstvu hradu Šariš a n Šariš a neskôr Illésházyovcom.)

Od polovice 14. storočia bol strediskom panstva Kučín, patrila Pérenyivcom. V roku 1427 mala 37 port. Panstvu patrili obce Porúbka, Nemcovce, Hankovce a Kožany. V roku 1622 patrila obec hradu Šariš, (Do roku 1918 obec administratívne patrila do Šarišskej stolice) v roku 1711 poddaní z obce utiekli. Počas prvého sčítania ľudu v roku 1787 mala obec 43 domov a 311 obyvateľov, v roku 1828 mala obec 80 domov a 599 obyvateľov. V roku 1910 v nej žilo 301 ľudí. Obyvatelia sa v minulosti zaoberali sa poľnohospodárstvom a chovom dobytky. V polovici 19. storočia bola v obci v prevádzke vysoká pec. Časť obyvateľstva dochádzala za prácou do Bardejova. Pôdu obrábali súkromní roľníci a miestne roľnícke družstvo. Vývoj obce od roku 1900 v náraste obyvateľstva bol plynulý, mierne stúpajúci. Obdobie od roku 1970 – 1991 bolo obdobím polarizácie a centralizácie obyvateľstva do vybraných sídiel (Bardejov, Giraltovce). V tomto období sa prejavila mierne klesajúca tendencia obyvateľstva (migrácia mladých rodín za pracovnými príležitosťami).

Vo výstavbe prevláda forma rodinných domov Z nových objektov vybavenosti v poslednom období bol postavený „kultúrny dom“ ako viacúčelová stavba (obecná správa, materská škola, spoločenská sála).

Obec KUČÍN



2.2.2 Symboly obce

Symboly obce Kučín sú zapísané v Heraldickom registri Slovenskej republiky pod signatúrou K-196/02.

2.2.2.1 Erb obce Kučín


Erb obce Kučín tvorí v modrom poli štítu strieborná (biela) lipa so zlatými (žltými) listami, vpravo od nej zlatý (žltý) kosák a vľavo zlatý (žltý) snop obilia (Obrázok 1).



Obrázok 1 Erb obce Kučín

2.2.2.2 Vlajka obce

Vlajka obce pozostáva z obdĺžnika 90x130 cm, ktorý je v dolnej časti ukončený troma špicmi v tvare trojuholníka. Pozdĺž vlajky sú pruhy o hrúbke 13 cm v poradí žltý-biely-žltý-modrý-žltý-biely-žltý (Obrázok 2).



Obrázok 2 Vlajka obce Kučín

2.2.2.3 Pečať obce Kučín



Obec KUČÍN



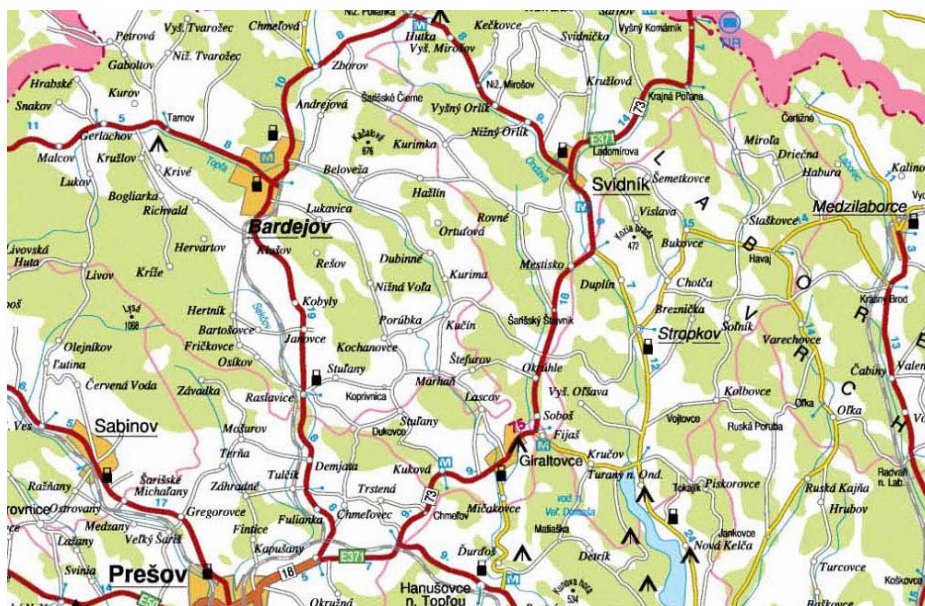
Obrázok 3 Pečať obce Kučín

2.2.3 Poloha, prírodné podmienky

Obec Kučín sa nachádza juhovýchodne od okresného mesta Bardejov a severovýchodne od krajského mesta Prešov, v severovýchodnej časti Prešovského kraja na východe Slovenskej republiky. Obec sa nachádza na hlavnej dopravnej tepne medzi Bardejovom a Giraltovcami a tvorí jedno katastrálne územie. Najbližšia stredisková obec s vyššou vybavenosťou - obec Kurima je vzdialená 3 km.

Obec Kučín leží v západnej oblasti Nízkych Beskyd, v doline Tople, s nadmorskou výškou stredú obce 190 m n. m. Povrch chotára je mierne zvlnený, iba v juhovýchodnej časti je mierne členitý s hladko modelovanými svahmi. Chotár je typickou poľnohospodárskou krajinou, poväčšine odlesnenou. Povrch chotára tvoria flyšové súvrstvia s pokryvom svahových hlbín, v doline Tople štvrťohorné náplavy pieskov a štrkov. Okolité pahorkatiny majú výšku okolo 350 m n. m. Nenarušené mierne sklonité svahové polohy sú stavebne využiteľné bez osobitných opatrení.

Obcou preteká potok Kožanka, ktorý sa vlieva do rieky Topľa. Rieka Topľa tečie od severu na juh na okraji obce a vlieva sa do rieky Ondava. Potok Kožanka nemá ustálené koryto a pri privalových vodách v západnej časti obce spôsobuje zaplavovanie územia.



Obrázok 4 Mapa polohy obce Kučín

Pre obec je charakteristická teplá klíma, mierne vlhká a chladná zima. Priemerná teploty v mesiaci január sa pohybujú od -3°C do -5°C . Priemerná ročná teplota vzduchu je od $+5^{\circ}\text{C}$ do $+7^{\circ}\text{C}$. Najteplejšie je údolie pozdĺž rieky. Priemerná ročná teplota vo vegetačnom období sa pohybuje okolo 10°C – 14°C , v letných mesiacoch 16°C – 18°C . Priemerný počet mrazových dní v roku je 120 – 160 dní. Priemerný ročný úhrn zrážok sa pohybuje od 650 – 800 mm. Prevažná časť zrážok pripadá na vegetačné obdobie. Priemerná oblačnosť je 65 %. V oblasti prevládajú severné smery vetrov.

Obec KUČÍN



2.2.4 Zaradenie obce v rámci správneho členenia

Z hľadiska verejnej správy je obec súčasťou vyššieho územného celku Prešovského samosprávneho kraja. Patrí do okresu Bardejov, nachádza sa v jeho juhovýchodnej časti. Tvorí spoločne celok NUTS I – Slovenská republika, v rámci územných jednotiek NUTS II – Východné Slovensko – Prešovský kraj, NUTS III – VÚC Prešov, NUTS IV – okres Bardejov a NUTS V – obec Kučín. Ide o klasifikáciu, ktorá je zavedená Štatistickým úradom Európskej komisie (Eurostat) v spolupráci s národnými inštitútmi pre štatistiku, v prípade Slovenska Štatistickým úradom Slovenskej republiky.

Obec je začlenená do mikroregiónu Stredná Topľa so sídlom v Kurime.

Obrázok 5 Mapa začlenenia obce Kučín v Prešovskom samosprávnom kraji



Obec Kučín patrí do matričného obvodu Kurima, stavebný úrad (prenesený výkon štátnej správy) má v Bardejove. Územnosprávna spádovosť obce Kučín je v tabuľke 1.

Tabuľka 1 Základné údaje o obci Kučín

Počet obyvateľov	Katastrálna výmera (ha)	Matrika	Sídlo obvodného úradu ŽP	Sídlo obvodného úradu	Sídlo daňového úradu	Sídlo Okresného súdu	Sídlo ÚPSVaR	Sídlo PZ SR	Sídlo Hasič. zboru
319	693,4599	Kurima	Bardejov	Bardejov	Bardejov	Bardejov	Bardejov	Bardejov	Bardejov

Zdroj: Obecný úrad Kučín, 2005

Hustota osídlenia je 43 obyvateľov na 1 km².



2.2.5 Využitie krajiny obce

Charakteristickou pre obec je prevaha poľnohospodárskych pozemkov, ktoré tvoria približne 59,77 % celkového územia obce. Z nezalesnených pozemkov prevládajú trvalé trávnaté porasty a orná pôda.

Lesné porasty chotára obce Kučín, ktoré tvoria 31,44 % územia obce, sú charakteristické zmiešanými ihličnato-listnatými drevinami. Vyskytujú sa tu kroviská, zbierajú sa liečivé rastliny. Z drevín prevažuje borovica lesná, silne premiešaná brezou bradavičnatou. Čiastočne sa tu objavuje aj smrek. Kvalitnejšie dreviny ako hrab obyčajný a buk lesný sa vyskytujú len ojedinele. Na okrajoch lesa sa vyskytuje čerešňa vtáčia, jaseň štíhly, javor horský, topoľ a osika. V okolí brehov potoka je zastúpená jelša šedá a lipa veľkolistá. Z krovísk sa tu vyskytuje ruža šípová, trnka obyčajná, ostružina maliny a ostružina krovitá, lieska obyčajná, borievka obyčajná, baza chabzda a svíb južný, ktorý sa vyskytuje iba na východnom Slovensku. Oblasť je bohatá na liečivé byliny.

V chotári obce sú dobré existenčné podmienky pre srnčiu a jeleniu zver. Často možno vidieť aj čriedy diviakov. V menšej miere sa vyskytuje jazvec obyčajný, líška obyčajná, mačka divá a vlk obyčajný, hojne sa vyskytuje kuna lesná, kuna skalná, tchor obyčajný. V celej oblasti sa vyskytuje veľké množstvo vtáctva rôzneho druhu. Možno tu vidieť bociana bieleho, kukučku obyčajnú, holuba plúžika, hrdličku poľnú, hrdličku záhradnú, d'atlované vtáky, žlu zelenú, slávika obyčajného, drozdovité vtáky a iné. Z dravcov je po celom území najrozšírenejší myšiak hôrny, jastrab veľký, jastrab krahulec a sovy.

Územie obce obsahuje len zanedbateľné % vodnej plochy, zastavaná plocha tvorí 1,92 %. Ostatné plochy zahŕňajúce cesty, chodníky, drobnú zeleň, manipulačné plochy tvoria 5,88 % územia obce.

Podrobný prehľad o členení územia je uvedený v tabuľkách 2 a 3.

Tabuľka 2 Charakteristika územia obce

Obec Kučín	Poľnohospodárske pozemky	Lesné pozemky	Vodné plochy	Zastavané plochy	Ostatné plochy	Celkom
Celkom	414,4826	217,9829	6,8993	13,2905	40,8046	693,4599
Percentuálne vyjadrenie	59,77	31,44	0,99	1,92	5,88	100

Zdroj: Katastrálny úrad Bardejov, obec Kučín (údaje sú uvedené v ha)

Tabuľka 3 Členenie poľnohospodárskej pôdy v obci

Obec Kučín	Druh pozemku				Celkom
	Orná pôda	Záhrady	Ovocné sady	Trvalo trávnaté porasty	
Celkom	179,7456	9,4900	-	225,2470	414,4826
Percentuálne vyjadrenie	43,3	2,3	-	54,4	100

Zdroj: Katastrálny úrad Bardejov, obec Kučín (údaje sú uvedené v ha)

Pôdny kryt sa vyvíjal na zvetralinách pieskovcov, bridlíc a ílovcov. Značné zastúpenie v tejto oblasti má pahorkatinná a vrchovinná hnedozem alebo podľa novej klasifikácie hnedá pôda. Pôdna reakcia je slabo kyslá, alebo čiastočne neutrálna. V rozpukaných, ťažko ílovitých pôdach dochádza k povrchovému oglejeniu, ktoré zhoršuje fyzikálno-biologické vlastnosti pôd a tiež sťažuje ich obrábanie. Úrodnosť týchto pôd sa zvyšuje správnymi osevnými postupmi, hnojením, vápnením, prehlbovaním orníčného horizontu.



2.2.6 Obyvateľstvo a štruktúra osídlenia

2.2.6.1 Vývoj počtu obyvateľov

V sledovanom období od roku 1996 do roku 2005 počet obyvateľov v obci má spočiatku klesajúci charakter až do roku 2003 a od roku 2003 stúpajúci charakter.

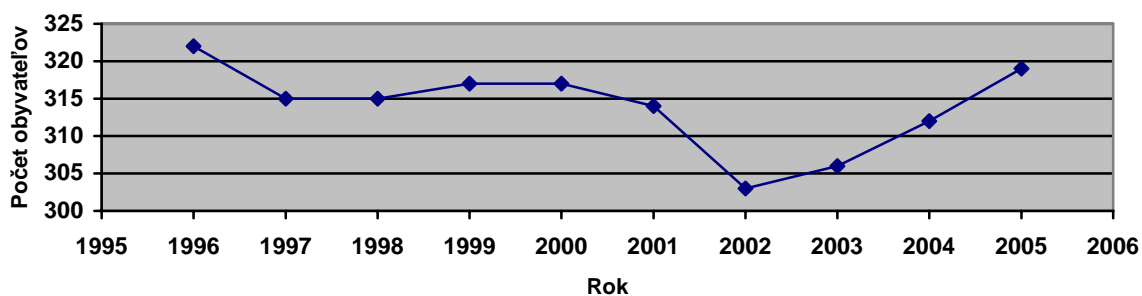
Tabuľka 4 Historický vývoj počtu obyvateľov (údaje k 1. 12. 2005)

Obec Kučín	rok									
	1996	1997	1998	1999	2000	2001	2002	2003	2004	2005
Celkom	322	315	315	317	317	314	303	306	312	319

Zdroj: Slovenský štatistický úrad, Obec Kučín, 2005

Dlhodobý vývoj počtu obyvateľov viditeľný z grafu č. 1 vypovedá o pohyblivom demografickom vývoji obce v sledovanom období. Počet obyvateľov mierne stúpa, prísťahovaním sa občanov do neobývaných domov, narodením nových občanov, či uzavretím manželstva a nasledovaním partnera.

PRÍRASTOK A ÚBYTOK OBYVATEĽOV



Graf 1 Celkový prírastok/úbytok obyvateľov v obci v rokoch 1996 – 2005



2.2.6.2 Veková štruktúra obyvateľov

Veková štruktúra obyvateľov žijúcich na území obce je znázornená v tabuľke 5.

Tabuľka 5 Obyvateľstvo podľa vekovej štruktúry

Obec Kučín	Obyvateľstvo celkom	0 – 14 rokov	15 – 59 rokov			60 a viac rokov			*Index starnutia
			muži	ženy	celkom	muži	ženy	celkom	
Celkom/Priemer	319	52	110	96	206	23	38	61	1,17

Zdroj: Slovenský štatistický úrad, Obec Kučín, 2005

*Počet osôb vo veku 60 k počtu osôb 0 – 14 rokov

Údaje dokumentujú starnutie populácie obce. V obci je možné sledovať pozitívny stav obyvateľov v produktívnom veku ku „seniorom“

O vekovej štruktúre obyvateľov najlepšie vypovedá hodnota indexu starnutia, ktorá v obci dosiahla hodnotu 1,17. Táto hodnota vyjadruje podiel obyvateľov v neproduktívnom veku (60 rokov a viac) ku počtu obyvateľov vo veku 0-14 rokov a svedčí o vyrovnanom stave obce. Priemerný vek obyvateľov v obci Kučín je 38,6 rokov.

2.2.6.3 Vzdelanostná štruktúra obyvateľov

Vzdelanie obyvateľov úzko súvisí so schopnosťami a zručnosťami uplatniť sa na trhu práce. Nižšia vzdelanosť prináša riziko vyššej nezamestnanosti. Naopak vyššie vzdelanie obyvateľov prináša vyššie využitie ekonomického potenciálu obce.

Tabuľka č. 6 zostavená z výsledkov sčítania obyvateľov v roku 2005 sleduje vzdelanie obyvateľov od 15. roku života. Najviac obyvateľov je vyučených alebo dosiahlo stredné odborné vzdelanie (41,18 %). Ďalšou výraznou skupinou sú obyvateľia s učňovským vzdelaním (16,29 %).

Podiel vysokoškolsky vzdelaných ľudí je 2,72 % z celkového počtu obyvateľov obce. Táto hodnota je výrazne pod úrovňou východoslovenského kraja i celoslovenskou úrovňou. Príčinou tohoto stavu môže byť nedostatočná možnosť vysokoškolsky vzdelaných obyvateľov sa v mikroregióne realizovať a uplatniť svoju kvalifikáciu. Dôsledkom je ich odchod do miest.

Pri sčítaní ľudu v roku 2005 uviedlo 12 obyvateľov v obci, že nemá žiadne vzdelanie. 13,57 % obyvateľov obce Kučín má ukončené základné vzdelanie.

Tabuľka 6 Vzdelanostná štruktúra obyvateľov obce podľa dosiahnutého stupňa vzdelania

Veková skupina	Celkom	Bez vzdelania	Základné, vrátane neukončeného	Učňovské	Stredné odborné	Učňovské s maturitou	Úplné stredné	Bakalárske	Vysokoškolské	Doktorské
15-19	-	-	-	-	-	-	-	-	-	-
20-24	21	-	-	-	8	5	7	-	1	-
25-29	26	-	-	-	14	5	2	-	3	2
30-34	23	-	-	-	8	10	5	-	-	-
35-39	26	-	-	-	20	2	3	-	1	-
40-44	26	-	-	-	20	5	-	-	1	-
45-49	21	-	-	-	21	-	-	-	-	-
50-54	22	-	-	22	-	-	-	-	-	-
55-59	14	-	-	14	-	-	-	-	-	-
60-64	14	-	14	-	-	-	-	-	-	-
65-69	13	2	11	-	-	-	-	-	-	-
70+	15	10	5	-	-	-	-	-	-	-
spolu	abs.	221	12	30	36	91	27	17	6	2
	v %	100 %	5,43	13,57	16,29	41,18	12,22	7,69	-	2,72

Obec KUČÍN



Zdroj: Slovenský štatistický úrad, Obec Kučín, 2005

Ž – ženy; M-muži

Tabuľka 7 Vzdelanostná štruktúra obyvateľov podľa odvetvového zamerania

Odvetvie hospodárstva	muži	ženy
Poľnohospodárstvo, poľovníctvo	30	8
Lesníctvo, ťažba dreva	0	0
Stavebníctvo	23	0
Výroba a rozvod elektriny, plynu, vody	3	2
Ekonomika	5	11
Cestovný ruch	0	0
Doprava, pošta, telekomunikácie	5	0
Školstvo	2	1
Zdravotníctvo, sociálne služby	1	1
Peňažníctvo, poisťovníctvo	0	0
Vojsko, polícia	1	0
Služby	2	41
Strojárstvo	11	3
Verejná správa	0	1

Zdroj: Slovenský štatistický úrad, Obec Kučín, 2005

Tabuľka 8 Ekonomicky aktívni obyvatelia podľa zamestnania v hospodárskych odvetviach

Odvetvie hospodárstva	Pracujúci v obci		Dochádzajúci do zamestnania	
	muži	ženy	muži	ženy
Poľnohospodárstvo, poľovníctvo	3	1	-	-
Lesníctvo, ťažba dreva	-	-	2	-
Stavebníctvo	-	-	36	-
Výroba a rozvod elektriny, plynu, vody	-	-	-	-
Veľkoobchod, maloobchod	-	-	-	-
Hotely a reštaurácie	-	-	-	-
Doprava, skladovanie a spoje	-	-	8	-
Školstvo	-	-	-	1
Zdravotníctvo, sociálne služby	-	-	-	-
Ostatné verejné, sociálne a osobné služby	-	-	3	8
Peňažníctvo, poisťovníctvo	-	-	-	-
Vojsko, polícia	-	-	-	-
Reality, ostatné služby	-	-	-	-
Priemyselná výroba	-	-	18	25
Verejná správa, obrana, povinné sociálne zabezpečenie	1	1	1	2

Zdroj: Slovenský štatistický úrad, Obec Kučín, 2005

Obec KUČÍN



2.2.6.4 Bývajúce obyvateľstvo podľa národnosti

Národnosť obyvateľstva žijúceho v obci Kučín je slovenská – 100 %.

Tabuľka 9 Bývajúce obyvateľstvo podľa národnosti

Národnosť	Spolu	% vyjadrenie
Slovenská	319	100
Rómska	-	-
Maďarská	-	-
Rusínska	-	-
Ukrajinská	-	-
Ostatné, nezistené	-	-
Spolu	319	100

Zdroj: Obec Kučín, 2005

2.2.6.5 Bývajúce obyvateľstvo podľa náboženského vyznania

Z celkového počtu obyvateľov je 97,2 % rímskokatolíckeho vierovyznania, 1,24 % gréckokatolíckeho vierovyznania a 1,56 % je evanjelického augsburského vierovyznania.

Tabuľka 10 Bývajúce obyvateľstvo podľa náboženského vyznania

Náboženské vyznanie/cirkev	Spolu	% vyjadrenie
Rímskokatolícka cirkev	310	97,2
Gréckokatolícka cirkev	4	1,24
Cirkev bratská	-	-
Evanjelická cirkev augsburského vyznania	5	1,56
Bez vyznania	-	-
Nezistené	-	-
Spolu	319	100

Zdroj: Obec Kučín, 2005

2.2.6.6 Bývajúce obyvateľstvo podľa druhu pobytu a pohlavia

Medzi obyvateľmi obce Kučín je početne malé zastúpenie ľudí odchádzajúcich pravidelne za prácou v týždenných a dlhších intervaloch. Väčšina obyvateľov pracuje v obci a jej okolí. Dočasne prítomní obyvatelia s trvalým pobytom v inej obci, meste (chalupári) sa v súčasnej dobe v obci nenachádzajú.

Tabuľka 11 Obyvateľstvo podľa druhu pobytu a pohlavia

Pohlavie	Bývajúce obyvateľstvo	Dočasne neprítomné obyvateľstvo	Bývajúce prítomné obyvateľstvo	Dočasne prítomné obyvateľstvo
Ženy	150	7	143	-
Muži	169	40	129	-
Spolu	319	47	272	-

Zdroj: Obec Kučín, 2005



2.2.6.7 Domový a bytový fond

S demografickou štruktúrou obyvateľstva súvisí aj vývoj domového a bytového fondu. 100 % trvalo obývaných bytov sa nachádza v rodinných domoch, to znamená, že občania obce žijú prevažne v rodinných domoch, čo zodpovedá dedinskému charakteru obce.

V obci Kučín je 87 rodinných domov. Objekty využívané na individuálnu rekreáciu, ktoré svojimi parametrami, vzhľadom a stavebným usporiadaním odpovedajú požiadavkám na rodinnú rekreáciu (predovšetkým sú to chalupy, záhradkárske chaty, rekreačné domčeky) v obci nie sú. Vlastníci rodinných domov sú prevažne fyzické osoby (87 rodinných domov). Podiel neobývaných rodinných domov je 6 % z celkového počtu.

Spočítaných bytov bolo celkom 87, z toho 82 je trvale obývaných. Najčastejšie dôvody, prečo sa byty nevyužívajú sú: zmenil sa užívateľ (byt je využívaný iba prechodne), byt je nespôsobilý k bývaniu, byt je v pozostalom alebo súdnom konaní a iné.

Tabuľka 12 Štruktúra domového a bytového fondu

Obec Kučín	Domy	Byty	Trvale obývané byty			Neobývané byty			Objekty individuálnej rekreácie
	celkom	celkom	celkom	V RD	V bytových domoch	celkom	V RD	V bytových domoch	
Počet	87	-	82	82	-	5	5	-	-

Zdroj: Slovenský štatistický úrad, obec Kučín (rok 2005)

Tabuľka 13 Vek domového fondu

Obec Kučín	postavené v rokoch						
	1930-1935	1936-1950	1951-1960	1961-1970	1971-1980	1981-1990	1991-2005
Celkom	18	14	12	3	8	3	2

Zdroj: obec Kučín (rok 2005)

Tabuľka 13 poukazuje na vek domového fondu v obci Kučín. Najväčší nárast výstavby bol v rokoch 1930 – 1960 v priemere 15 rodinných domov/5 rokov. Po roku 1961 výstavba rodinných domov v obci výrazne poklesla. Najmenší nárast výstavby domov bol po roku 1990, čo je spôsobené vplyvom zhoršujúcej sa ekonomickej situácie v regióne a znižovania počtu pracovných príležitostí. Priemerný vek domového fondu je 44 rokov.



2.3 Občianska vybavenosť

2.3.1 Služby

V obci Kučín je dostupný predaj základných potravín spojený so zmiešaným tovarom, obuv, obchod so záhradníckymi potrebami, stolárstvo. Sortiment predaja v obci nie je dostačujúci, za ďalším tovarom a službami musia obyvatelia dochádzať do Bardejova, Gíraloviec, Marhane a Kurimy. Otváracie hodiny potravín s rozličným tovarom sú od 6,30 do 15,00. Drobných podnikateľov, ktorí by prevádzkovali ďalšie predajné služby, ohrozujú veľké nákupné strediská v okolitých mestách. Občania môžu využívať služby v pohostinstve. Reštauračné, stravovacie a ubytovacie služby v obci nie sú.

V obci sa nenachádza zdravotné stredisko zabezpečujúce všeobecnú zdravotnú starostlivosť pre dospelých a deti. Za lekárskou starostlivosťou (praktický lekár, pediater, stomatológ) musia obyvatelia dochádzať do obce Kurima. Najbližšia nemocnica, pohotovostná služba a rýchla zdravotnícka pomoc je pre obec v okresnom meste Bardejov. Občania postrádajú lekáreň, za touto službou musia cestovať do obce Kurima a do väčších miest. Obec zabezpečuje terénne opatrovateľské služby pre seniorov a nevládných spoluobčanov, ale pre nedostatok finančných prostriedkov je rozsah týchto služieb nepostačujúci. V obci nie je dom s opatrovateľskou službou, ani dom dôchodcov, ktorý by poskytoval celodennú starostlivosť. Chýba vývarovňa a rozvoz stravy pre starších, opustených a nevládných obyvateľov.

Obecná knižnica je v budove základnej školy a je v prevádzke v sobotu od 10.00 do 12.00 hod. Internetové služby občanom neposkytuje. Prístup do internetovej siete je na obecnom úrade a v základnej škole. Bankové a poštové služby pošty môžu obyvatelia obce využívať iba v obci Kurima a v okolitých mestách. V kultúrnom dome, ktorý bol postavený ako viacúčelová stavba sa nachádza obecná správa, materská škola a spoločenská sála, ktorá je využívaná na organizovanie kultúrnych podujatí. Vybavenosť služieb v obci dopĺňa rímsko-katolícky kostol a požiarňa zbrojnica. Dom smútku v obci nie je.

Tabuľka 14 Prehľad občianskej vybavenosti

Obec Kučín	Potraviny spojené so zmiešaným tovarom	Obuv	Obchod – Záhradkár	Pohostinstvo	Požiarňa zbrojnica	Kultúrny dom	Detské ihrisko	Športové ihrisko	Knižnica	Kostol	Stolárstvo
Počet	2	1	1	1	1	1	1	2	1	1	1

Zdroj: Obec Kučín, 2005

2.3.2 Spolky a záujmové organizácie

Spolkový a záujmový život v obci nie je uspokojivý. Pôsobí tu Poľovnícke združenie Vysoká – Kučín, ktorého činnosť je zameraná na ochranu a tvorbu životného prostredia, ochranu a starostlivosť o zver. Záujmový klub pre mládež a pre dôchodcov v obci nie je.

Ďalším záujmovým spolkom je Dobrovoľný hasičský zbor, ktorý je zameraný na zásahovú činnosť pri požiaroch, zabezpečuje protipožiarnu prevenciu a výchovu na predchádzanie požiarov v obci.

V obci pôsobí futbalový zväz TJ Družstevník Kučín, ktorý sa venuje mládeži a dospelým.

Tieto spolky sú prevažne financované z členských príspevkov, ďalšími zdrojmi sú príspevky z rozpočtu obce, sponzoring, prípadne vlastná dobrovoľná činnosť. Využívanie nadačných príspevkov je mizivé. Záujmová a spolková činnosť je ohrozená rozptylom mládeže a obyvateľov obce za štúdiom a prácou mimo obce a nedostatkom finančných prostriedkov.

Iné neziskové alebo charitatívne organizácie v obci nie sú.



2.3.3 Kultúra a šport

Ponuka kultúrnych, spoločenských a športových aktivít je viac-menej tradičného charakteru. V kultúre prevažujú tanečné zábavy, plesy, stavenie májov, deň matiek, deň detí, deň dôchodcov, vianočná akadémia, detské predstavenia, karnevaly.

V obci sa konajú futbalové turnaje dospelých aj žiakov – Memoriál J. Hirkalu, ale napriek týmto aktivitám, občanom chýbajú častejšie športové podujatia pre deti a dospelých. Obec má vybudované futbalové a volejbalové ihrisko.

Za ďalšími kultúrnymi, spoločenskými a športovými aktivitami musia občania dochádzať do iných obcí a väčších okresných centier.

V rámci spoločenského a športového vyžitia občanom chýbajú oddychové zóny v obci a jej okolí (lavičky, altánky, piknikové plochy) a otvorené priestranstvá na konanie kultúrnych a letných zábav (amfiteáter, pódia a pod.).

2.3.4 Školstvo

Materskú školu s celodennou prevádzkou v obci Kučín navštevuje v súčasnej dobe 19 detí predškolského veku len z obce Kučín. Základnú školu v obci Kučín, ktorá pracuje s I. stupňom organizovania, v súčasnej dobe navštevuje 18 detí len z obce Kučín. Na II. stupeň základnej školy dochádza 25 detí z obce Kučín do obce Kurima.

Obe školy sú bez právnej subjektivity, ich zriaďovateľom je obec Kučín. Budovy školy sú majetkom obce, ktorá je povinná zabezpečiť jej materiálno-technické vybavenie. Metodické riadenie materskej školy zabezpečuje riaditeľka materskej školy. Metodické riadenie základnej školy zabezpečuje riaditeľka základnej školy a Krajský školský úrad v Prešove. Mzdovú a rozpočtovú agendu pre školy vedie mzdová učtáreň obce Kučín.

Kapacita predškolského a školského zariadenia je postačujúca, školy nepotrebujú väčšie priestory. V pedagogickom procese chýba priestor na telesnú výchovu, ktorý nie je ani v budove materskej školy, ani v budove základnej školy a ani v jej blízkosti. Materská škola nemá vo svojom areáli ani detské ihrisko. Budova materskej školy a základnej školy je zastaralá, je potrebné ju rekonštruovať, hlavne z hľadiska úspory energie. Vybavenie škôl je nepostačujúce, chýba dostatok hračiek a výukových názorných pomôcok. Vyučovanie v materskej škole personálne zabezpečuje 1 pedagogická zamestnankyňa. Vyučovanie v základnej škole zabezpečuje 1 pedagogický pracovník. V materskej škole a základnej škole chýba výučba cudzích jazykov a počítačových zručností kvalifikovanými pedagogickými pracovníkmi. Zo strany terajších pedagogických zamestnancov je snaha a záujem o ich rekvalifikácie a ďalšie vzdelávanie.

V popoludňajších hodinách môžu deti navštevovať počítačový krúžok a tanečný krúžok na základnej škole.

15 detí z obce Kučín dochádza na strednú školu do okresných miest. Žiadne iné, špeciálne školy sa v obci nenachádzajú.



2.4 Ekonomika

2.4.1 Ekonomika obce

Ekonomickú výkonnosť obce možno hodnotiť výškou daňového príjmu obce a daňovou vyťaženosťou obce na jedného obyvateľa.

Tabuľka 15 ukazuje porovnanie daňového príjmu obce v rokoch 2003, 2004 a 2005. V tejto súvislosti je potrebné uviesť, že na daňové a ostatné príjmy obce je potrebné hľadieť z pohľadu fiskálnej decentralizácie, ktorá vstúpila do účinnosti na základe právnych úprav od 1. januára 2005. Zároveň daňové príjmy obce ovplyvňuje aj nový zákon č. 582/2004 Z.z. o miestnych daniach a miestnom poplatku za drobný stavebný odpad, účinný od 1. novembra 2004. Fiškálna decentralizácia a ukončenie etapy prechodu výkonu kompetencií štátnej správy na obce v značnej miere ovplyvnili príjmy obce zo štátneho rozpočtu a to nepriaznivým smerom: nominálna výška príjmov sa zvýšila, ale vzhľadom na nutnosť zabezpečovať prenesený výkon štátu obcou sa reálne príjmy na obyvateľa znížili.

Je vidieť, že daňové príjmy obce majú stúpajúcu tendenciu oproti roku 2004, kedy priemerná daňová vyťaženosť na jedného obyvateľa činila 2 308,- Sk.

Obecný rozpočet je tvorený príjmami vo výške cca 2 669 tis. Sk a výdavkami vo výške cca 2 669 tis. Sk. Štruktúru príjmov tvoria: daňové príjmy fyzických osôb (1 743 tis. Sk), daňové príjmy právnických osôb (0 Sk), daňové príjmy z pozemkov a stavieb (98 tis. Sk), dane z majetku (0 Sk), dane za špeciálne služby (50 tis. Sk), nedaňové príjmy (70 tis. Sk), poplatky a platby z predaja (71 tis. Sk), transfery (636 tis. Sk). Priemer daňového príjmu obce na 1 obyvateľa je 5 786,- Sk.

Rozpočet obce v rokoch 2003, 2004 a 2005 nebol navýšený.

Obec k 1.1.2005 nemá žiadny dlh. Majetok obce k 1.1.2005 tvoria hlavne budovy: viacúčelová kultúrno-správna budova (910 tis. Sk), budova základnej (282 tis. Sk), budova požiarnej zbrojnice (250 tis. Sk), budova potravín a pohostinstva (248 tis. Sk), pozemky vo vlastníctve obce (40 tis. Sk). Náklady na správu majetku sú ročne 1 250 tis. Sk, vrátane riadenia obce.

Tabuľka 15 Ekonomická výkonnosť obce

Obec Kučín	Daňové príjmy			Rozpočet príjmov	Daňová zaťaženosť na 1 obyvateľa
	2003	2004	2005	2005	2005
Celkom	588	720	*1 846	*2 669	5 786

Zdroj: Obec Kučín, 2005

*v tis. Sk

2.4.2 Štruktúra ekonomických subjektov

V obci Kučín sa nachádza 14 podnikateľských subjektov, ktoré vykazujú aktívnu ekonomickú činnosť. Medzi podnikateľské subjekty patria podnikatelia – fyzické osoby, spoločnosti s ručením obmedzeným a samostatne hospodáriaci roľníci. Tabuľka 16 je čiastočne skreslená tzv. subjektami dočasne nevykazujúcimi aktívnu činnosť. Podnikateľské subjekty sú zamerané na služby rôznej povahy, od služieb výrobných, poľnohospodárskych až k službám nevýrobným. Koncentrácia týchto služieb je v porovnaní s väčšími mestami zastúpená v menšej miere, čo je spôsobené nízkou kúpyschopnosťou obyvateľstva. Pestrejšiu ponuku služieb rôzneho charakteru ponúkajú väčšie centrá.

U služieb výrobného charakteru sa jedná predovšetkým o drobné remeselnícke živnosti (stavebné, inštalačné práce, murárske, tesárske, maliarske, sklenárske práce, stolárstvo, ťažba štrku). Živnosti sú tvorené prevažne jedným zamestnancom.

V obci podnikajú samostatne hospodáriaci roľníci, ktorí sa zaoberajú rastlinnou a živočíšnou výrobou.

Nevýrobné živnosti tvoria služby občianskej vybavenosti, uspokojujúce priame potreby obyvateľstva obce (podrobnejšie v kapitole občianskej vybavenosti). Ďalšie nevýrobné živnosti sa týkajú projektovej činnosti, obchodnej a sprostredkovateľskej činnosti.

Služby presahujúce regionálny charakter sa v obci Kučín neposkytujú.



Tabuľka 16 Typy podnikateľských subjektov

Typ subjektu	počet	Percentuálne vyjadrenie
Podnikatelia – fyzické osoby	8	57,2 %
Samostatne hospodáriaci roľníci	3	21,4 %
Spoločnosti s ruč. obmedz.	3	21,4 %
Akciové spoločnosti	-	-
Družstevné organizácie	-	-
Príspevkové organizácie	-	-
Zahraničné osoby	-	-
Štátne organizácie	-	-
Neziskové organizácie	-	-
Celkom	14	100 %

Zdroj: Obec Kučín, 2005

Najväčší podiel ekonomických subjektov tvoria podnikatelia – fyzické osoby, ktorí z 57,2 % pokrývajú ekonomickú základňu obce. Významnými ekonomickými subjektami pre obec sú aj spoločnosti s ručením obmedzeným a samostatne hospodáriaci roľníci, ktorí tvoria 21,4 % ekonomickej základne obce.

Tabuľka 17 Počet zamestnancov v ekonomických subjektoch obce

Veľkosť	Počet	Podiel kategórie v %	Podiel kategórie v %
Neuvedené	-	-	0 %
Bez zamestnancov	-	-	
1 až 5	2	66,6	100 %
6 až 9	1	33,4	
10 až 24	-	-	
25 až 49	-	-	
50 až 99	-	-	
100 až 199	-	-	
Celkom	3	100 %	100 %

Zdroj: Obec Kučín, 2005

Tabuľka 17 ukazuje rozvrstvenie ekonomických subjektov podľa kategórie počtu zamestnancov, ktorí sú schopní stabilne prispievať k zvýšeniu zamestnanosti v obci (firmy, ktoré zamestnávajú obyvateľov obce). Sú to väčšinou spoločnosti s ručením obmedzeným zamerané na výrobnú, obchodnú a sprostredkovateľskú činnosť.

Tabuľka 18 Odvetvová štruktúra ekonomických subjektov

Odvetvie	Počet subjektov	Podiel v %
Poľnohospodárstvo a lesníctvo	3	21,4 %
Priemysel	1	7,1 %
Stavebníctvo	4	28,6 %
Maloobchod, veľkoobchod	2	14,3 %
Služby občianskej vybaven.	2	14,3 %
Ostatné služby	2	14,3 %
Pozemná doprava	-	-
Predaj a údržba mot. vozidiel	-	-
Spoločenská, záujmová, športová, rekreačná činnosť	-	-
Celkom	14	100 %

Zdroj: Obec Kučín, 2005

Tabuľka 18 popisuje odvetvovú štruktúru ekonomických subjektov, ktorú v značnej miere tvoria drobní podnikatelia – fyzické osoby a spoločnosti s ručením obmedzeným. Podnikateľské subjekty pôsobia hlavne v oblastiach stavebníctva, poľnohospodárstva, v maloobchode a v službách občianskej vybavenosti.



2.4.3 Poľnohospodárstvo

Poľnohospodárstvo prešlo v posledných rokoch náročným a zložitým procesom transformácie a privatizácie, ktorého cieľom bolo predovšetkým vyrovnanie majetkovoprávných vzťahov a postupný prechod na trhovú ekonomiku. V obci pôsobia 2 samostatne hospodáriaci roľníci a Roľnícke družstvo Kurima. Produkcia je zameraná tak na rastlinnú výrobu, kde prevažuje produkcia obilovín (pšenica, jačmeň, ovos), olejníň (repka) a krmovín (ďatelina, kukurica, jarné strukovinovo-obilninové miešanky), ako aj na živočíšnu výrobu (chov hovädzieho dobytky a oviec). V poľnohospodárskej výrobe je zamestnaných 8 osôb.

2.4.4 Lesníctvo

Z celkovej výmery 31,44 % lesnatosti obce sa nachádza 27 ha vo vlastníctve štátnych lesov a 190 ha v súkromnom vlastníctve. Obec Kučín nevlastní žiadne lesné pozemky v obci. Súkromní vlastníci sú združení v Lesnom a Urbariátnom spoločenstve, Pozemkovom spoločenstve obce Kučín. Lesy katastrálneho územia obce Kučín spravuje Lesná správa Bardejov. Súkromní vlastníci prenajímajú pozemky Poľovníckemu združeniu Vysoká, Kučín. V lesoch prevláda srnčia a diviacia zver. V obci pôsobí 1 súkromný podnikateľ – fyzická osoba, ktorý sa zaoberá ťažbou dreva. Pán Ing. Andrej Macej – firma Agroforest.

2.4.5 Priemysel a stavebníctvo

Priemyselná základňa nemá v obci tradíciu ani hlboké korene. Dominantné postavenie majú drobné podnikateľské subjekty zamerané na prácu s drevom a stavebníctvo. V obci nie sú a ani neboli v minulosti priemyselné podniky. Obyvatelia, vzdelaní v technických profesiách dochádzali za prácou v priemysle do okolitých väčších miest. V súčasnej dobe podnikajú v obci 3 podnikateľské subjekty v oblasti stavebníctva, 1 podnikateľ – fyzická osoba v oblasti inštalačných prác, 1 subjekt v oblasti stolárstva a 1 subjekt v oblasti elektronického priemyslu.



2.5 Trh práce

V súvislosti s prechodom slovenského ekonomického systému na trhové hospodárstvo sa následne prejavili zmeny na trhu práce. Nezamestnanosť sa zaradila medzi hlavné negatívne rysy spoločnosti v celom regióne. Dlhodobá nezamestnanosť sa pritom stala ekonomickým, psychologickým, sociálnym a kultúrnym problémom.

2.5.1 Základná charakteristika vývoja nezamestnanosti v obci Kučín

Územie obce Kučín patrí podľa územnosprávneho členenia do pôsobnosti Úradu práce, sociálnych vecí a rodiny v Bardejove, ktorý sa zaoberá aktívnou politikou zamestnanosti. Je miestom vyhodnocovania trhu práce, evidencie nezamestnaných, sprostredkováva zamestnanie, poskytuje poradenské služby a rekvalifikácie.

Účinné znižovanie nezamestnanosti je možné prostredníctvom rozvoja podnikania, pomocou vytvorenia pracovných miest financovaných z verejného rozpočtu (aktivačná činnosť, absolventská prax, miesta v chránených dielňach a pracoviskách) a pomocou rekvalifikačných kurzov. Pomocou aktívnej politiky Úradu práce, sociálnych vecí a rodiny sa od začiatku roka 2005 zamestnalo 11 ľudí z obce, ktorí pracovali na aktivačnú činnosť v obci.

V obci je v súčasnej dobe 23 dlhodobozamestnaných ľudí, z toho 3 nezamestnaní sú so zmenenou pracovnou schopnosťou, 19 sú v hmotnej núdzi a 1 je absolvent. Od januára do marca 2005 nezamestnanosť v obci bola na ustálenej úrovni, v priemere okolo 47 osôb, z toho v priemere 27 žien a 20 mužov. Od apríla do júla 2005 nezamestnanosť v obci mierne klesala z dôvodu možnosti sezónnych prác v stavebníctve a v poľnohospodárstve. Nezamestnanosť bola v priemere okolo 32 osôb, z toho 14 mužov a 18 žien. Na základe štatistických údajov sa dá predpokladať zvýšená nezamestnanosť v zime z dôvodu ukončenia sezónnych prác.

Z dlhodobého hľadiska v porovnaní s predchádzajúcimi rokmi je možné sledovať mierny pokles miery nezamestnanosti v obci, ako aj uplatnenie sa osôb podľa ukončeného vzdelania na trhu práce. Najväčší počet nezamestnaných tvoria občania s ukončeným učňovským vzdelaním (Tabuľka 17). Sú to väčšinou obyvatelia obce vo veku 40 – 50 rokov, o čom svedčí aj ďalší ukazovateľ vývoja nezamestnanosti, ktorý sleduje stav nezamestnaných podľa dosiahnutého veku. (Tabuľka 18).

Tabuľka 19 Priemerný počet uchádzačov o zamestnanie podľa ukončeného vzdelania

Ukončené vzdelanie	2002		2003		2004		2005	
	muži	ženy	muži	ženy	muži	ženy	muži	ženy
základné	4	4	2	8	4	6	1	3
učňovské	16	11	15	6	18	11	13	3
s maturitou	1	3	2	4	3	6	2	5
vysokoškolské	0	0	0	0	0	0	0	0
Spolu	21	18	19	18	25	23	16	11

Zdroj: Obec Kučín, Úrad práce, sociálnych vecí a rodiny Bardejov, 2005

Matky (otcovia) po materskej dovolenke tvoria 7,4 % z celkového počtu nezamestnaných. V súčasnej dobe je 7 žien na materskej dovolenke. Z 61 dôchodcov je 23 mužov a 38 žien ekonomicky neaktívnych.

Tabuľka 20 Priemerný počet uchádzačov o zamestnanie podľa dosiahnutého veku

Vek	2002		2003		2004		2005	
	muži	ženy	muži	ženy	muži	ženy	muži	ženy
16 - 19	0	0	0	0	0	0	1	0
20 - 26	3	2	5	2	3	0	3	1
27 - 40	6	7	4	5	12	10	6	5
40 - 50	8	5	7	5	6	10	6	2
nad 50	4	4	4	5	4	3	0	3
Spolu	21	21	20	17	25	23	16	11

Zdroj: Obec Kučín, Úrad práce, sociálnych vecí a rodiny Bardejov, 2005

Obec KUČÍN



Najväčším zamestnávateľom v obci je Roľnícke družstvo Kurima, zamerané na poľnohospodársku výrobu, ktorý v súčasnej dobe zamestnáva 6 obyvateľov z obce. Obyvatelia obce musia dochádzať za prácou do iných obcí, okresných miest a zahraničia (Česká republika,...). Občania, ktorí pracujú mimo obce pracujú v rôznych nezistených a často meniacich odvetviach, najviac v stavebnom priemysle, reštauračných a hotelových službách.



2.6 Dopravná a technická infraštruktúra

2.6.1 Dopravná infraštruktúra

Cez obec Kučín vedie štátna cesta III. triedy, ktorá spája obec Kučín s okresným mestom Bardejov a Giraltovcami. Povrch vozovky má miestne a plošné výmole, záplaty a povrchové nerovnosti. Komunikácia je preťažovaná ťažkou dopravou, potrebuje vodorovné dopravné značenie, lepšiu údržbu a častejšiu obnovu. Správu a údržbu cesty vykonáva Slovenská správa ciest Prešovského samosprávneho kraja, pracovisko Bardejov, ktorá je aj jej vlastníkom cesty.

Obec Kučín je v súčasnosti prechodovou obcou, je tu zvýšené nebezpečenstvo dopravnej nehodovosti. V obci chýbajú chodníky. Premávka motorových vozidiel je pomerne hustá, doprava ovplyvňuje nepriaznivo kvalitu a čistotu ovzdušia v obci a jej okolí.

2.6.2 Dopravná obslužnosť

Obec Kučín leží priamo v hlavnom dopravnom ťahu. Dopravná obslužnosť v obci je zabezpečená celoplošne autobusovou dopravou, ktorú zabezpečuje Slovenská autobusová doprava Prešov. Frekvencia spojenia v priebehu pracovného týždňa a v dňoch pracovného pokoja do okresného mesta Bardejova a späť je dostačujúca. V priebehu pracovného týždňa je zabezpečená autobusová doprava 13 x do dňa, v dňoch pracovného pokoja autobusová doprava premáva iba v sobotu a nedeľu a to 6 x do dňa. Priame autobusové spojenie je do mesta Bardejov a Giraltovce. Spoje v ranných a večerných hodinách sú slabo zabezpečené, autobusy sú preplnené, občania musia prestupovať a vzhľadom na nízke príjmy obyvateľov je pre občanov obce Kučín doprava drahá. Zachádzky autobusov do okolitých obcí spôsobujú meškanie dopravy, ktorá nadväzuje na ďalšie dopravné spojenie. Vzhľadom na súčasnú ekonomickú situáciu, stratovosť na linkách dopravnej obslužnosti, nízkej dotácie štátu obec prispieva v priemere 35,- Sk mesačne na jedného obyvateľa na stratovosť na linkách dopravnej obslužnosti pre SAD Prešov.

Cez obec Kučín ani v mikroregióne nie je osobná ani nákladná železničná doprava. Najbližšia osobná železničná doprava je v Bardejove a v Prešove. Hustota železničného spojenia nie je postačujúca.

2.6.3 Technická infraštruktúra

Celá obec Kučín je plynofikovaná, napojená na VTL rozvody plynovod Giraltovce, DN 200, PN 40 Giraltovce - Poliakovce. V obci nie je centrálné zásobovanie pitnou vodou, občania využívajú zásobovanie pitnou vodou prostredníctvom lokálnych studní. Systém likvidácie odpadových vôd v obci Kučín je nevyhovujúci. Vyprodukované odpadové vody na území obce Kučín sú odvádzané do žump, ktoré svojim zlým technickým stavom spôsobujú vytekanie do podzemných vôd a tak aj znečisťovanie potoka. Obec nemá vybudovanú kanalizáciu ani centrálnu čističku odpadových vôd.

V obci Kučín nie sú žiadne výrobné zdroje elektrickej energie. Dodávka a rozvod elektrickej energie je zabezpečovaná Východoslovenskou energetikou a.s., rozvodného závodu Košice. Kapacita tejto rozvodne je dostačujúca, v prípade požiadaviek je technicky realizovateľné jej navýšenie.

Na území obce existuje pevná telefónna sieť spoločnosti Slovak Telecom a.s., pokrytie signálom GSM operátorov T-Mobile, a.s. aj Orange, a.s.

Územie obce je pokryté televíznym signálom, obec nie je napojená na káblovú televíziu. Internetové spojenie je na obecnom úrade a na základnej škole. Verejné osvetlenie je v obci po rekonštrukcii. Obec nemá vybudované chodníky popri štátnej ceste, ani vo vnútri obce.



2.7 Životné prostredie

2.7.1 Ochrana ovzdušia

Kvalita ovzdušia je na sledovanom území na relatívne dobrej úrovni, čo je dané jednak plynofikáciou obce, absenciou priemyselného znečisťovateľa. Spaľovaním plynu dochádza síce k produkcii znečisťujúcich látok, ale tie však nespôsobujú znečistenie ovzdušia nad limity povolené zákonom. V dôsledku zvyšovania cien zemného plynu občania ešte stále využívajú spaľovanie menej hodnotných druhov palív, vplyvom ktorého dochádza k zhoršeniu kvality ovzdušia prevažne v zimnom období. Medzi znečisťovateľov ovzdušia patria aj niektorí občania, ktorí spaľujú biologický odpad. K bodovým znečisťovateľom patrí hospodársky dvor – veľká koncentrácia hospodárskych zvierat.

V obci sa v súčasnej dobe nepoužívajú ekologické technológie. U obyvateľov obce začína výraznejší záujem a dopyt o využívanie ľahšie dostupných domácich, ekologicky čistých a pritom aj lacnejších palív a energií, ako sú obnoviteľné a alternatívne zdroje energie. Najvhodnejšou zložkou obnoviteľných zdrojov v obci sa javí biomasa, predovšetkým palivové drevo a drevný odpad. Záujem je aj o alternatívne zdroje energie (slnečná energia, veterná energia, tepelné čerpadlá, bioplyn ...), hoci v budúcnosti budú mať iba charakter doplnujúceho spektra klasických palív a energie.

Obec Kučín je v súčasnosti prechodovou obcou, premávka motorových vozidiel je pomerne hustá tzn. doprava ovplyvňuje nepriaznivo kvalitu a čistotu ovzdušia v obci a jej okolí.

2.7.2 Vodné plochy

Územie obce Kučín patrí do povodia riek Bodrogu. Najvýznamnejším vodným tokom v obci je potok Kožanka a s prirodzeným tokom, ktorý sa vlieva do rieky Topľa. Okrem tohto potoka sa tu nenachádzajú iné miestne drobné vodné toky. Povodie riek Bodrogu nezabezpečuje bezpečný prietok Tople, a preto často dochádza k vylievaniu potoka z jeho koryta.

V prípade povodní na vodných tokoch odstraňovanie škôd počas povodní a po povodni vykonáva správca toku – Slovenský vodohospodársky podnik, š.p. závod Povodie Bodrogu.

2.7.3 Ochrana vôd

Obyvatelia obce sú zásobovaní pitnou vodou z individuálnych lokálnych vodovodov. Kvalitu pitnej vody si zabezpečujú individuálni správcovia vodovodov, kvalita pitnej vody nevyhovuje hygienickým normám o zdravotnej nezávadnosti hlavne na jar a na jeseň.

Na území obce Kučín nie je väčší priemyselný znečisťovateľ povrchových ani podzemných vôd. Bodovým zdrojom znečistenia povrchovej vody v obci v dôsledku koncentrácie poľnohospodárskej a živočíšnej výroby je hospodársky dvor (chov oviec, koní) samostatne hospodárskeho roľníka a domácnosti. 90 % odpadových vôd je zachytávaných v technicky nevyhovujúcich septikoch, ktoré nezodpovedajú príslušným normám na vodotesnosť. Táto skutočnosť je dôsledkom svojpomocného riešenia vypúšťania odpadových a splaškových vôd v minulosti. Odpadové vody sú odvádzané aj bez prečistenia do miestnych vodných tokov a na vyčlenené poľnohospodárske pozemky. Je tu ohrozenie podzemných vôd dusičnanmi, mikrobiologickou a biologickou kontamináciou.

Otázka likvidácie odpadových vôd patrí medzi prvoradé úlohy ochrany životného prostredia v obci, a to urýchlenným vybudovaním kanalizácie a vhodného typu čističky odpadových vôd podľa charakteru obce.

Na území obce Kučín nevyviera žiadny minerálny prameň. Na ochranu vodných zdrojov stanovil príslušný vodohospodársky orgán Obvodný úrad Bardejov – odbor životného prostredia. ochranné pásmo II. stupňa vodného zdroja Giraltovce s priamym odberom rieky Topľa.



2.7.4 Odpadové hospodárstvo

Obec nemá významného pôvodcu komunálneho odpadu. V obci je triedený zber papiera, skla a plastov do vriec. Odvoz triedeného odpadu zabezpečuje mesto Giraltovce. V obci nie je ekologicky zaťažujúca skládka, ktorá je určená na rekultiváciu. Nepôsobí tu žiadny spolok na hospodárenie s odpadmi. Nebezpečné a problémové zložky komunálneho odpadu sú odstraňované mobilným zberom a následným odpredajom oprávnenej spoločnosti na základe zmluvy. Všeobecný odvoz odpadu zabezpečuje zmluvne pre obec Obecný úrad Šarišské Čierne, ktorý zabezpečuje odvoz odpadu na skládku do Hertníka. Najbližšie zberné suroviny sú v Bardejove.

2.7.5 Zvlášť chránené územie

Katastrálne územie obce Kučín sa nenachádza v území, na ktorom podľa zákona č. 543/2002 Z.z. o ochrane prírody a krajiny platí I. stupeň územnej ochrany (všeobecná ochrana). Alúvium riečky Kurimka predstavuje územie kategórie C.

2.7.6 Cestovný ruch

Obec Kučín disponuje veľkým prírodným potenciálom pre rozvoj cestovného ruchu. Poloha obce umožňuje skombinovať návštevu Nízkyh Beskýd s možnosťou využitia turistických trás, ktoré sú vhodné na rodinné výlety, spoznávanie krás okolitej prírody počas celého roka. Okolie obce poskytuje možnosti pre rozvoj zimnej rekreácie a športov, letnej horskej a náučnej turistiky a cykloturistiky, ako aj možnosti zbierania húb, poľovníctva, jazdy na koňoch. Sprievodné služby cestovného ruchu, ako sú stravovacie možnosti, ubytovacie kapacity, zmenárenské služby, požičovňa športových potrieb, alebo služby sprievodcov a horských vodcov v obci nie sú. Propagácia obce a jej pamiatok a krás vo vzťahu k návštevníkom je veľmi slabá. Obec nemá dostatok vlastných finančných zdrojov na zabezpečenie rozvoja cestovného ruchu.

Cyklotrasy v súčasnej dobe cez obec nevedú.

2.7.7 Pamiatky zapísané v zozname pamiatok v obci Kučín

- Sakrálna stavba – kostol
- Kalich z r. 1691 – barok
- Kalich z r. 1734 – barok
- Kazateľnica z r. 1780 – socha Evanjelistov – klasicizmus
- Zvon z r. 1893 - novoklasicizmus



3 SWOT ANALÝZA

SWOT analýza predstavuje nástroj k hodnoteniu územia a aktivít v ňom prebiehajúcich. Je tvorená formuláciou 4 častí – silné stránky, slabé stránky, príležitosti a ohrozenia územia obce. Silné a slabé stránky sú spravidla vnútorné aspekty územia obce. Príležitosti a ohrozenia sú faktory vonkajšie, ktoré nepodliehajú priamemu vplyvu obce. Plán rozvoja obce bude riešiť problémy obsiahnuté v slabých stránkach, za využitia silných stránok (predností) s ohľadom na príležitosti a ohrozenia rozvoja obce. SWOT analýzu chápeme ako završujúcu analýzu hlavných tendencií súčasného hospodárskeho a sociálneho vývoja obce, tvoriaceho východisko pre formulovanie stratégie obce. Tvrdenia v jednotlivých oblastiach SWOT analýzy sú formulované na základe záverov situačnej analýzy. Ich námety boli zozbierané od starostu obce, zástupcov obce a verejnosti. Na základe SWOT analýzy je v ďalšej časti dokumentu formulovaná vízia, problémové oblasti, ciele, opatrenia a aktivity plánu hospodárskeho a sociálneho rozvoja.

SILNÉ STRÁNKY

- Silné zastúpenie obyvateľov v strednom a produktívnom veku
- Lacná pracovná sila
- Flexibilita obyvateľstva spôsobená dlhodobou dochádzkou za prácou do okolitých obcí a miest
- Dostatočné množstvo ľudí so zručnosťami v rôznych profesiách
- Dostatok mládeže a detí
- Ochota vzdelávať sa
- Plynofikácia obce
- Blízkosť dvoch okresných miest
- Primeraná sieť služieb
- Zachovalá príroda vhodná pre individuálnu rekreáciu
- Uchovávanie folklórnych tradícií

SLABÉ STRÁNKY

- Nedostatok pracovných príležitostí
- Nevyužívanie ľudského potenciálu
- Nedostatok finančných prostriedkov v obecnom rozpočte na investície a rozvojové aktivity
- Nedostatok finančných prostriedkov na rozvoj bývania
- Nedostatočná ponuka sociálnej starostlivosti obzvlášť o seniorov
- Nedoriešená likvidácia odpadových vôd
- Nedostatočne riešené odpadové hospodárstvo
- Nedostatočne riešená úspora energií
- Zanedbaná vnútorná infraštruktúra v obci
- Nízka informovanosť obyvateľov
- Nedostatočná ponuka sebarealizácie obyvateľov
- Nízka podpora podnikania a začínajúceho podnikania
- Rozptýlenie mladých obyvateľov obce za prácou
- Chýba informačný servis pre návštevníkov obce
- Malá propagácia obce
- Nedostatočne využívané možnosti ponúk v aktívnom cestovnom ruchu pre návštevníkov obce
- Chátrajúce a neudržiavané budovy a areály v obci
- Nedostatok ubytovacích kapacít
- Nedostatok finančných prostriedkov obce na starostlivosť o pamiatky
- Nedostatok kultúrnych a športových podujatí pre mládež a dospelých



PRÍLEŽITOSTI

- Zapojenie obyvateľov do verejného života obce
- Rekvalifikácia ľudí
- Príprava priestoru pre podnikanie – rozvoj služieb, rozvoj podnikania
- Zlepšenie dopravného napojenia obce
- Propagácia obce – zvýšenie možnosti podnikania v cestovnom ruchu
- Využívanie nevyužitých a chátrajúcich objektov v obci
- Rozvoj individuálnej výstavby domov a bytov
- Zvýšenie informovanosti obyvateľov
- Zvýšenie atraktívnosti verejných priestranstiev v obci
- Zlepšenie koordinácie a spolupráce obce s podnikateľmi a s občanmi
- Zlepšenie životného prostredia v obci
- Rozvoj cykloturistiky
- Rozvoj agroturistiky
- Expanzia malého a stredného podnikania
- Koncepcia využitia krajiny obce
- Väčšie využitie potenciálu miestnej ekonomiky
- Príjem finančných prostriedkov zo štrukturálnych fondov Európskej únie
- Využívanie alternatívnych zdrojov energie
- Oživenie ekonomiky v obci (podpora investora)

OHROZENIA

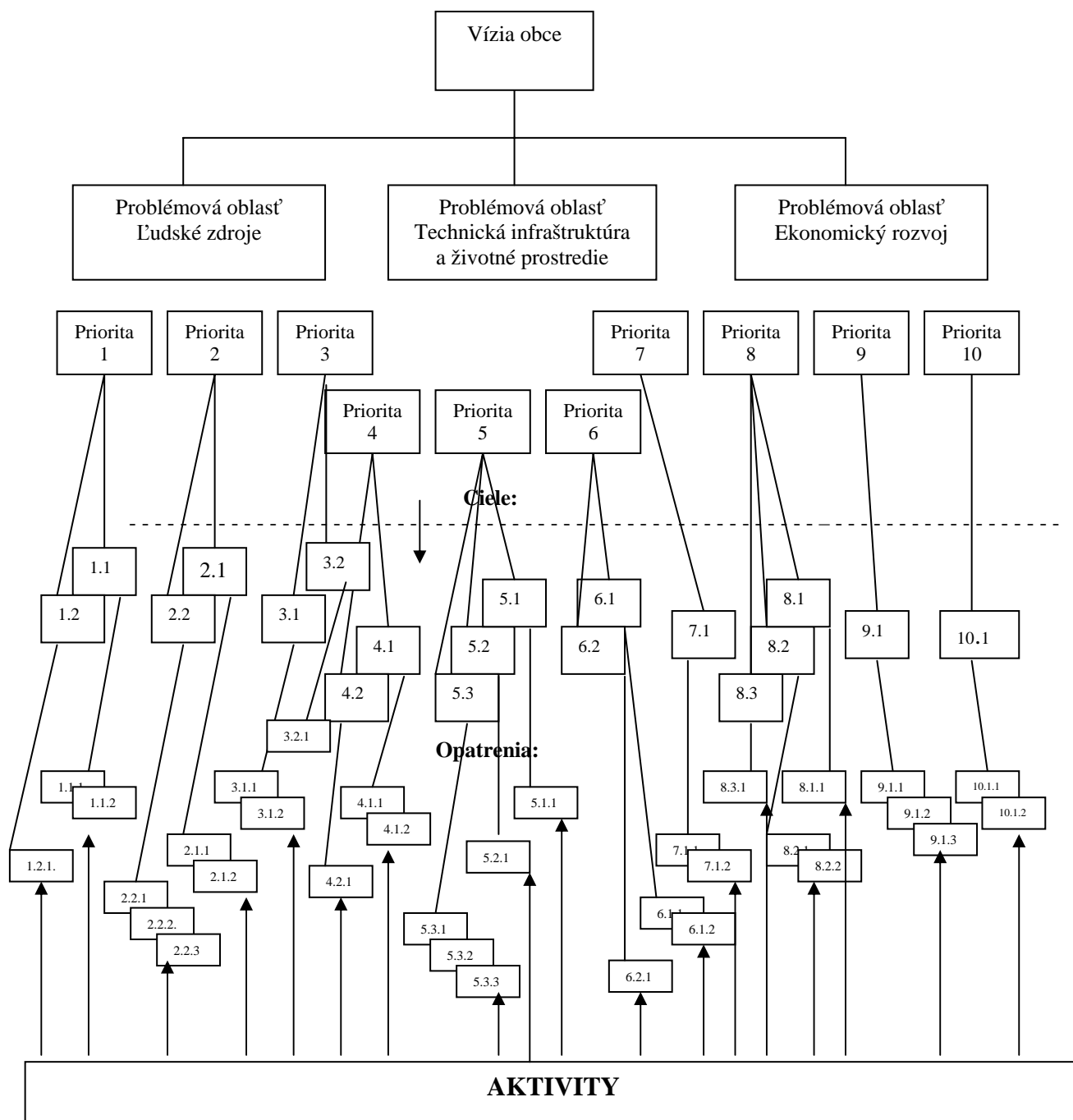
- Migrácia obyvateľov za prácou
- Úbytok detí – ohrozenie materskej školy, základnej školy
- Nezáujem a neschopnosť rekvalifikácie nezamestnaných občanov
- Úbytok obyvateľov – úbytok služieb, zníženie daňových príjmov obce
- Pribúdanie starších obyvateľov – starnutie obce
- Zníženie citových väzieb na obec
- Nezáujem a apatia občanov
- Rastúci podiel sociálne znevýhodnených obyvateľov
- Odchod miestnych detí do škôl mimo obce
- Ohrozenie drobných služieb vplyvom „odfiltrovaní“ kúpyschopnosti obyvateľstva do väčších nákupných centier v okolitých mestách
- Zhoršenie kvality vodných tokov vplyvom nedoriešenej likvidácie odpadových vôd
- Nedostatok finančných prostriedkov obce na realizáciu rozvojových zámerov
- Administratívne zaťažovanie obce
- Malá istota v odbyte poľnohospodárskych produktov
- Nevysporiadané vlastnícke vzťahy k pozemkom, následne premietnuté v Katastri nehnuteľností
- Malý záujem obyvateľov o podnikanie v službách
- Nízka informovanosť obyvateľov o obci
- Zdražovanie plynu – zhoršenie kvality ovzdušia
- Zhoršenie kvality vodných tokov vplyvom nedoriešenej likvidácie odpadových vôd
- Nedostatočné protipovodňové opatrenia
- Zánik spolkov a záujmových organizácií – vplyvom ich nedostatočného zázemia



STRATEGICKÁ ČASŤ



4 ŠTRUKTÚRA STRATEGICKEJ ČASTI



Obrázok 6 Štruktúra Plánu hospodárskeho a sociálneho rozvoja obce Kučín



Vízia obce

Formulácia rozvojovej vízie je úvodným krokom pri tvorbe strategickej časti dokumentu. K naplneniu tejto vízie by malo smerovať spracovanie samotnej stratégie a z nej vyplývajúcej realizácie konkrétnych rozvojových projektov. Vízia je definovaná na základe záverov vyplývajúcich z analytickej časti.

Priority, ciele

Riešené problémy obce boli podľa príslušnosti rozdelené do troch problémových oblastí, v ktorých boli identifikované prioritné smery rozvoja obce, tzv. priority. Každá priorita je vymedzená cieľmi, ktoré majú byť realizáciou stratégie dosiahnuté.

Opatrenia, aktivity

Naplnenie cieľov je špecifikované opatreniami, ktoré vedú k ich naplneniu. Každé opatrenie je konkretizované aktivitami, od ktorých sa odvíjajú projekty naplňujúce stratégiu.

4.1 Vízia obce

Obec Kučín v roku 2013 má kvalitnú technickú infraštruktúru a miestne komunikácie, vybudované podnikateľské prostredie, fungujúce školské a predškolské zariadenia, kvalitnú sieť potrebných služieb, nádherné životné prostredie s prekrásnymi domami, predzáhradkami a okolím. Je to obec spokojných a usmievavých ľudí s množstvom mladých ľudí, obklopená krásnymi lesmi a obrobenými poliami, hojne navštevovaná turistami a návštevníkmi.



4.2 Problémové oblasti, priority, ciele, opatrenia a aktivity

4.2.1 Problémová oblasť ĽUDSKÉ ZDROJE

Priorita 1 Stabilizácia obce

Najvypuklejším problémom v obci je nepomer medzi ekonomicky aktívnym obyvateľstvom, ktorí pracujú v obci a tými, ktorí pravidelne dochádzajú za prácou do okresných miest, vzdialených regiónov alebo do zahraničia, kde sa im črtajú lepšie možnosti zamestnať sa. V budúcnosti môže byť obec ohrozená úbytkom obyvateľstva a starnutím obce vzhľadom na migráciu obyvateľov za prácou a lepšími životnými podmienkami. Môže to mať za následok nižšiu daňovú výťažnosť, ohrozenie škôl v obci, ohrozenie služieb v obci. Ku stabilizácii populácie prispieje možnosť uplatnenia sa obyvateľov v obci a jej okolí, ľahší prístup k bývaniu, dobrá informačná a dopravná infraštruktúra riešená v ostatných častiach stratégie.

Cieľ 1.1 Zvyšiť mieru zamestnanosti a príjmy obyvateľov obce

Opatrenie 1.1.1

Rozvoj aktívnej politiky trhu práce, posilnenie sociálnej inklúzie a rovnosti príležitosti na trhu práce

Aktivity

- Realizovanie systémov vzdelávania, prepájajúce teoretickú, praktickú a tréningovú prípravu
- Podporovanie a vytváranie akčných plánov zamestnanosti na všetkých úrovniach a podporovanie nepretržitého rozvoja partnerských štruktúr na miestnej úrovni
- Organizovanie školení, tréningov a rekvalifikačných kurzov pre nezamestnaných a ohrozených nezamestnanosťou
- Podporovanie výmenných vzdelávacích, rekvalifikačných a pracovných pobytov v zahraničí
- Zavádzanie aktivít a inovátnych prístupov zacielených na tých, ktorí vstupujú po prvý krát na trh práce
- Zvyšovanie vzdelanostnej úrovne obyvateľov s dôrazom na marginalizované skupiny obyvateľstva
- Podporovanie uplatnenia marginalizovaných skupín na trhu práce
- Podporovanie aktivít zamerané na odstránenie prekážok rovnosti príležitosti mužov a žien na trhu práce
- Podporovanie vypracovania, alebo vypracovanie komplexnej koncepcie vzdelávania v obci
- Poradenstvo a osveta o aktívnej politike zamestnanosti
- Informovanie o stave trhu práce
- Podporovanie využívania a využívanie aktivačnej činnosti, absolventskej praxe
- Podporovanie aktivizovania obyvateľov pri realizácii miestnych projektov
- Podporovanie mobility pracovnej sily
- Podporovanie pracovnej motivácie pracovnej sily s nižším vzdelaním

Opatrenie 1.1. 2

Zvýšenie kvalifikácie pracovnej sily vstupujúcej na trh práce

Aktivity

- Analýza potrieb podnikateľských subjektov
- Zosúladenie ponuky a dopytu na trhu práce (prispôsobenie sa siete škôl potrebám)
- Podporovanie spolupráce škôl s potenciálnymi zamestnávateľmi
- Podporovanie realizácie ďalšieho vzdelávania
- Propagácia a koordinácia činností vzdelávacích inštitúcií v oblasti celoživotného vzdelávania
- Vzdelávanie v oblasti jazykov a informačných technológií
- Spolupráca zamestnávateľov, Úradov sociálnych vecí a rodiny so vzdelávacími inštitúciami pri profilácii študijných a učebných odborov
- Podporovanie odborného vzdelávania v oblasti manažérskych a podnikateľských zručností
- Podporovanie odborného vzdelávania pre ľudí zo sociálne znevýhodneného prostredia



Indikátory

- Počet nezamestnaných – podiel nezamestnaných evidovaných na Úrade práce, sociálnych vecí a rodiny a celkového počtu ekonomicky aktívnych obyvateľov obce
- Počet dlhodobo nezamestnaných – podiel dlhodobo nezamestnaných evidovaných na úradoch práce a celkového počtu ekonomicky aktívnych obyvateľov obce
- Počet malých a stredných podnikateľov a samostatne zárobkovo činných osôb z nezamestnaných, ktorí získajú podporu Úradu práce, sociálnych vecí a rodiny pri začatí podnikania

Cieľ 1.2 Udržať mladých ľudí v obci, vytvoriť podmienky pre imigráciu obyvateľov do obce

Opatrenie 1.2.1

Zvýšenie dostupnosti bývania v obci

Aktivity

- Príprava pozemkov na bytovú výstavbu
- Príprava projektovej dokumentácie na bytovú výstavbu
- Vypracovanie investičných zámerov pre bytovú výstavbu
- Podporovanie individuálnej bytovej výstavby
- Podporovanie obnovy bytového fondu
- Vytvorenie registra bývania v obci (voľné byty, domy, stavebné pozemky)
- Podporovanie výstavby bytov pre sociálne odkázané skupiny
- Výstavba bytových domov za využitia združených finančných prostriedkov (prostriedky obce, záujemcov o bývanie, dotačných prostriedkov, súkromných investičných prostriedkov)

Indikátory

- Počet pripravených pozemkov pre bytovú výstavbu
- Počet vybudovaných bytových jednotiek
- Počet postavených bytových domov
- Pomer počtu obyvateľov, ktorí sa natrvalo z obce odsťahovali k počtu obyvateľov, ktorí sa do obce natrvalo prisťahovali



Priorita 2 Zlepšenie občianskej vybavenosti

Občianska vybavenosť výrazne prispieva k celkovému komfortu života v obci. Kvalitná občianska vybavenosť môže byť vplyvom úbytku narodených detí a presúvaním aktivít obyvateľov do okolitých miest a väčších obcí ohrozená. Zlepšenie občianskej vybavenosti obce je riešené v ohniskách problému: nedostatočné sociálne zázemie pribúdaním starších obyvateľov obce, ohrozenie siete škôl úbytkom detí vplyvom nedostatočnej modernizácie školy a jej vybavenia a nedostatočného rozvoja vybavenia záujmovej činnosti v obci.

Cieľ 2.1 Budovanie a rozvoj občianskej infraštruktúry a služieb

Opatrenie 2.1.1

Budovanie sociálneho zázemia v obci

Aktivity:

- Zlepšovanie kvality sociálnych a zdravotníckych služieb pre starších ľudí, odkázaných na celodennú starostlivosť, rozvedených, týraných a pre národnostné menšiny v súlade s reálnymi potrebami poskytovania komplexných služieb
- Poskytovanie preventívnych opatrení vzhľadom na drogové závislosti, kriminalitu a na nepriaznivý demografický vývoj
- Podporovanie budovania inštitucionálneho zázemia a aktivít smerujúcich k aktívnej práci s mládežou
- Podporovanie sociálne znevýhodnených skupín obyvateľstva
- Podporovanie charitatívnej a dobrovoľníckej činnosti
- Podporovanie inštitucionálneho rozvoja neziskových organizácií na oblasti sociálneho zázemia
- Systém terénnej opatrovateľskej služby pre seniorov
- Výstavba sociálnych pobytových zariadení pre seniorov
- Zvýšenie informovanosti obyvateľov o sociálnych službách

Opatrenie 2.1.2

Modernizácia a budovanie základnej infraštruktúry a služieb

Aktivity

- Budovanie a rozvoj školskej, zdravotníckej, sociálnej a kultúrnej infraštruktúry
- Znižovanie energetickej náročnosti prevádzky budov
- Podporovanie modernizácie budov
- Podporovanie rozvoja služieb slúžiacich občanom

Indikátory

- Počet vzniknutých neziskových organizácií v oblasti sociálneho zázemia
- Počet obyvateľov využívajúcich služby starostlivosti o seniorov
- Počet podnikateľských subjektov trvalo poskytujúcich služby občanom

Cieľ 2.2 Stabilizácia siete škôl v obci

Opatrenie 2.2.1

Zvyšovanie dôvery obyvateľov ku školám v obci

Aktivity

- Podporovanie vytvárania združení priaznivcov škôl so samostatnou právnou subjektivitou k prijímaniu grantových prostriedkov
- Podporovanie aktivít dní otvorených dverí na školách
- Osveta o prednostiach škôl v obci
- Prezentácia kvality a výsledkov škôl



- Podporovanie vydávania pravidelného printového média (publikácie o školách)
- Podporovanie propagácie školy na webových stránkach

Opatrenie 2.2.2

Zlepšovanie vybavenosti a podporovanie využiteľnosti škôl, zavádzanie progresívnych foriem výučby a praktických zručností

Aktivity

- Rozširovanie vybavenosti škôl
- Podporovanie zavádzania internetu na školách
- Podporovanie individuálneho vzdelávania žiakov mimoriadne talentovaných a nadaných
- Podporovanie zavádzania tried so špeciálnym pedagógom
- Podporovanie individuálneho vzdelávania v rámci integrácie žiakov so zdravotným postihnutím
- Podporovanie psychologického poradenstva pre žiakov
- Podporovanie poradenstva pre žiakov školy pri výbere povolania
- Podporovanie alternatívnych metód vyučovania
- Výstavba nových a rekonštrukcia existujúcich zariadení, podporujúcich telesnú výchovu a zdravý životný štýl
- Podporovanie podnikania škôl (využitie priestorov školy, poradenstvo, doučovanie, celoživotné vzdelávanie)
- Podporovanie zvyšovania kvalifikácie učiteľov
- Podporovanie zavádzania a využívania e-learningu
- Podporovanie výmenných vzdelávacích pobytov žiakov a učiteľov na Slovensku a v zahraničí

Opatrenie 2.2.3

Zlepšovanie mimoškolskej záujmovej činnosti a spolupráca škôl

Aktivity

- Podporovanie obyvateľov obce k záujmovej činnosti na školách
- Podporovanie vytvárania neziskových organizácií zaoberajúcich sa voľnočasovými aktivitami
- Podporovanie klubovej a krúžkovej činnosti v mimovyučovacom čase
- Podporovanie organizovania pravidelných športových, záujmových a vedomostných súťaží

Indikátory

- Počet žiakov navštevujúcich základnú a materskú školu
- Počet interných učiteľov absolvujúcich ďalšie vzdelávanie
- Počet neziskových organizácií podporujúcich aktivity na školách
- Počet žiakov navštevujúcich záujmové krúžky



Priorita 3 Podpora občianskych aktivít obyvateľov

Občianske aktivity sú zdrojom bohatého verejného života, ktorý prispieva k posilňovaniu sociálnych väzieb v obci a významnou mierou posilňuje vzťah obyvateľov k obci a k mikroregiónu. Je potrebné ho posilniť kvalitným systémom informovania, zvýšením podielu občanov na rozhodovaní a podporou spolkových a záujmových organizácií, ktoré sú prostredníkom účasti na verejnom živote.

Cieľ 3.1 Zvýšiť záujem obyvateľov obce o veci verejné

Opatrenie 3.1.1

Zlepšenie informovanosti a aktivity obyvateľov

Aktivity

- Budovanie informačných stredísk obce
- Podporovanie prístupu obyvateľov k výpočtovej technike a internetu, k informáciám
- Podporovanie služieb napomáhajúcich lepší prístup k informáciám
- Zlepšovanie a zefektívnenie využitia informačných nástrojov obce
- Zmodernizovanie rádiokomunikačnej siete v obci na multifunkčné využitie v rámci sprístupňovania aktuálnych informácií
- Podporovanie nových foriem informovania a využitie podnetov verejnosti
- Podporovanie základných verejných informačných služieb pre občanov a ekonomické subjekty
- Zvyšovanie povedomia o informačnej spoločnosti

Opatrenie 3.1.2

Podpora voľnočasových aktivít obyvateľov

Aktivity

- Podporovanie spolkovej a klubovej činnosti detí, mládeže, dospelých a seniorov
- Podporovanie, vytváranie a udržiavanie tradícií a organizovanie tradičných stretnutí a podujatí
- Podporovanie športových akcií pre deti, mládež a dospelých
- Podporovanie tvorivých umeleckých a vzdelávacích aktivít obyvateľov
- Podporovanie prezentácie záujmových činností obyvateľov
- Podporovanie vydávania médií o záujmovej činnosti obyvateľov
- Podporovanie výmenných stretnutí členov záujmových klubov a ich vzájomnej prezentácie doma aj v zahraničí
- Podporovanie organizovania táborov, škôl v prírode
- Podporovanie kurzov pre dospelých

Indikátory

- Počet multimediálnych nástrojov informovanosti v obci
- Počet funkčných spolkov a klubov v obci
- Počet aktívnych prezentácií záujmovej a klubovej činnosti
- Počet letných táborov v obci



Ciel' 3.2 Podpora miestnych kultúrnych, spoločenských a folklórnych tradícií

Opatrenie 3.2.1

Zlepšiť zázemie miestnych kultúrnych, spoločenských a folklórnych tradícií

Aktivity

- Podpora a organizovanie folklórnych, spoločenských a kultúrnych podujatí a aktivít
- Podpora a organizovanie tradičných folklórnych zoskupení
- Podpora a organizovanie folklórnych festivalov regionálneho a nadregionálneho rozmeru
- Podpora obnovy a vyrábania tradičných folklórnych odevov a doplnkov
- Podpora tradičnej remeselnej výroby
- Podpora vydávania publikácií o obci a obecných novín, kalendárov
- Podpora zberateľskej činnosti dobových artefaktov
- Vytvorenie obecného múzea – typického sedliackeho domu s možnosťou organizovania typických tradičných obecných zvyklostí, alebo prezentácie historických artefaktov

Indikátory

- Počet tradičných folklórnych podujatí
- Počet vydaných publikácií o obci
- Počet aktivít smerujúcich k založeniu obecného múzea



4.2.2 Problémová oblasť TECHNICKÁ INFRAŠTRUKTÚRA A ŽIVOTNÉ PROSTREDIE

Priorita 4 Zlepšovanie dopravnej a technickej infraštruktúry

Kvalita cestnej siete nie je uspokojivá. Dopravná obslužnosť zaťažuje obecný rozpočet a nekorešponduje s návaznosťami verejnej dopravy v okolitých obciach. Priorita je zameraná na kvalitné prepojenie s vonkajším prostredím obce ako z hľadiska dobudovania a údržby cestnej siete, tak z hľadiska kvalitného prepojenia obce verejnou dopravou. Oblasť technickej infraštruktúry je cieleňá na riešenie najpálčivejších problémov vybudovania, rekonštrukcie a modernizácie inžinierskych sietí

Cieľ 4.1 Zlepšovanie dopravnej infraštruktúry obce

Opatrenie 4.1.1

Modernizácia dopravnej infraštruktúry

Aktivity

- Výstavba, oprava a rekonštrukcia miestnych komunikácií a chodníkov, mostov a lávok
- Výstavba parkovacích a odstavných plôch
- Rekonštrukcia a modernizácia verejného osvetlenia
- Budovanie, rekonštrukcia a modernizácia priestorov vyhradených na čakanie, nástup a výstup z prostriedkov hromadnej dopravy
- Odstránenie bariér pre imobilných a starších občanov
- Regulácia rýchlosti prechádzajúcich motorových vozidiel
- Zníženie hlučnosti a prašnosti v určitých lokalitách – najmä v okolí hlavných komunikácií
- Budovanie bezpečnostných bariér na elimináciu nebezpečných úsekov
- Podpora vybudovania čerpaciej stanice
- Budovanie cyklistických ciest

Opatrenie 4.1.2

Rozvoj dopravnej obslužnosti

Aktivity

- Prepojenie obce s mestami a obcami regiónu verejnou dopravou
- Prieskum potrieb obyvateľov v oblasti návaznosti verejnej dopravy
- Podporovanie služieb verejnej dopravy
- Podporovanie drobných poskytovateľov verejnej dopravy
- Podporovanie „alternatívnej dopravy“
- Podporovanie dopravy využívajúcej alternatívne pohonné látky

Indikátory

- Dĺžka zrekonštruovaných miestnych komunikácií a chodníkov
- Dĺžka cyklistických ciest
- Počet dopravných spojov z obce do jednotlivých väčších centier



Ciel' 4.2 Zlepšenie technickej infraštruktúry obce

Opatrenie 4.2.1

Výstavba, rozvoj a modernizácia technickej infraštruktúry

Aktivity

- Výstavba a rekonštrukcia spoločného kanalizačného potrubia
- Výstavba skupinových čističiek alebo obecnej čističky odpadových vôd
- Podpora výstavby čističky odpadových vôd pre bodového znečisťovateľa
- Výstavba a rekonštrukcia obecného vodovodného potrubia
- Rekonštrukcia a dostavba plynového potrubia
- Vysporiadanie pozemkov: vykonanie projektu pozemkových úprav – vytýčenie rozdeľovacieho plánu, vypracovanie geometrických plánov a premietnutie nových vlastníckych vzťahov do katastra nehnuteľností
- Modernizácia a budovanie potrebnej infraštruktúry na verejnom cintoríne a v jeho okolí
- Príprava obce na modernizáciu a kapacitné rozširovanie rozvodu elektrickej energie
- Podporovanie obce pri zavádzaní optických káblov a výstavbe televíznych a telekomunikačných prijímačov a rádiokomunikačných sietí
- Podporovanie zabezpečenia ochrany údajov, vírusová a digitálne ochrana prevádzky sietí a služieb, bezpečnosť internetových transakcií, ako aj zabezpečenie bezpečnosti vybavenia pre konečných užívateľov

Indikátory

- Dĺžka vybudovaného kanalizačného potrubia
- Dĺžka rekonštruovaného vodovodného potrubia
- Výmera vysporiadaných pozemkov



Priorita 5 Starostlivosť o životné prostredie

Starostlivosť o životné prostredie obce je vymedzená troma cieľmi. Znižovanie objemu komunálneho odpadu zvýši úspory finančných prostriedkov obce. Druhotné využitie odpadu (využitie kompostovaného bioodpadu) prispieje k udržiavaniu kvality pôdneho fondu obce. Riešené musia byť aj staré ekologické záťaž. Znižovanie spotreby fosílnych palív je žiadúce vzhľadom k veľkému finančnému zaťaženiu obyvateľov obce spotrebou plynu a podpory trendu znižovania veľkej energetickej náročnosti. Oblasť technickej infraštruktúry je cieleňá na riešenie najpálčivejších problémov – ochrany podzemných a povrchových vôd a nedostatočnej prevencii povodňových udalostí.

Cieľ 5.1 Zníženie objemu komunálneho odpadu

Opatrenie 5.1.1

Podpora ekologického nakladania s odpadom

Aktivity

- Osveta zameraná na ekologické hospodárenie s odpadom
- Podporovanie kompostovania a využívania bioodpadu
- Spoločné riešenie hospodárenia s odpadom – separovaný zber
- Rekultivácia zaťažených, kontaminovaných plôch
- Podporovanie aktivít v oblasti odpadového hospodárstva

Indikátory

- Počet druhov triedeného odpadu
- Počet akcií zameraných na osvetu ekologického nakladania s odpadom

Cieľ 5.2 Zníženie spotreby fosílnych palív – neobnoviteľných zdrojov energie

Opatrenie 5.2.1

Podpora úsporného nakladania s energiami a využitie obnoviteľných zdrojov energie

Aktivity

- Znižovanie spotreby energie v obecných objektoch a súkromných domoch
- Osveta o možnostiach úspor energie a obnoviteľných zdrojoch energie vrátane zdrojov ich financovania
- Podporovanie využitia technológií k úspore energie
- Využívanie alternatívnych zdrojov energie, biomasy
- Podporovanie výroby bioplynu

Indikátory

- Počet akcií zameraných na osvetu o možnostiach úspory energie
- Počet zavedenia a využívania alternatívnych zdrojov energie



Ciel' 5.3 Zlepšovanie vodného hospodárstva v obci

Opatrenie 5.3.1

Ochrana podzemných a povrchových vôd

Aktivity

- Výstavba a modernizácia kanalizačných sietí a čistiarní odpadových vôd
- Prevencia bodových zdrojov znečistenia
- Podpora výstavby čističky odpadových vôd pre bodové zdroje znečistenia
- Osveta a prevencia pred znečisťovaním podzemných a povrchových vôd
- Podpora ochrany prostredia
- Kontrolovanie množstva chemických látok a stopových prvkov v podzemných a povrchových vodách

Opatrenie 5.3.2

Zapojenie obce do riešenia protipovodňového opatrenia

Aktivity

- Spolupráca obce so zodpovednými inštitúciami na vytváranie protipovodňových opatrení
- Zapájanie obyvateľov do vytvárania povodňových plánov
- Prevencia povodňových udalostí
- Odstraňovanie následkov povodní

Opatrenie 5.3.3

Revitalizácia riečnych systémov v obci Porúbka

Aktivity

- Obnova prirodzenej funkcie tokov
- Zvyšovanie retenčnej schopnosti krajiny
- Spevňovanie brehov vodných tokov a podpora udržiavania rázu krajiny
- Údržba riečnych korýt

Indikátory

- Dĺžka vybudovaného kanalizačného potrubia
- Stav výstavby čističky odpadových vôd
- Dĺžka spevnených brehov vodných tokov



Priorita 6 Obnova a tvorba krajiny, vzhľad obce

Krajina je významným činiteľom, ktorý vytvára životné prostredie obyvateľov, značne prispieva k celkovému rázu obce. Je domovom miestnych obyvateľov a slúži k ich rekreácii. Priorita je zacielená na posilnenie nevýrobnej funkcie krajiny za pomoci obnovy siete poľných ciest a naväzujúcej zelene v krajine ako spojovacieho článku medzi obyvateľmi obce a krajinou. Neoddeliteľnou súčasťou je aj zlepšovanie vzhľadu obce. Ďalším cieľom je budovanie k prírode prívetivých protierózných opatrení riešiacich vodnú a veternú eróziu. V súvislosti s povodňovými udalosťami sa ako potrebnou javí revitalizácia riečnych systémov.

Cieľ 6.1 Obnoviť a revitalizovať tradičné prírodné prvky v krajine

Opatrenie 6.1.1

Obnova a údržba poľných ciest a zelene v krajine

Aktivity

- Spevňovanie poľných ciest
- Obnova poľných ciest
- Výsadba a údržba líniovej zelene pozdĺž ciest
- Údržba trávnatých plôch a neobrábanej pôdy

Opatrenie 6.1.2

Budovanie prírodných protierózných opatrení

Aktivity

- Zatrávňovanie a zalesňovanie oblastí ohrozených eróziou
- Obnova tradičných vetrolamov
- Výsadba stromov v tradičných lokalitách

Indikátory

- Počet a dĺžka upravených poľných a nespevnených ciest
- Plocha vysadená zeleňou
- Počet vysadených stromov



Ciel' 6.2 Zlepšenie vzhľadu obce

Opatrenie 6.2.1

Zvyšovanie atraktivity verejných priestranstiev v obci

Aktivity

- Výsadba a údržba zelene v obci (zväčšiť celkovú plochu zelene v obci)
- Inštalácia a údržba prvkov obecných mobiliárov
- Rekonštrukcia centra obce
- Výstavba amfiteátra pre podujatia masového a festivalového charakteru pri sakrálnej stavba
- Výstavba oddychových zón
- Realizovanie výstavby a reštaurovania zábradlí, lúčok
- Ochrana, zveľad'ovanie a reštaurovanie historických objektov
- Inštalovanie informačných tabúľ v obci
- Podpora organizovania a organizovanie súťaže vo vzhľade domov a dvorov
- Podporovanie a vytváranie podmienok účasti obyvateľov na projektoch utvárania verejných priestranstiev
- Rekonštrukcia a modernizácia objektov historického, kultúrneho a národného významu a ich okolia

Indikátory

- Veľkosť plochy vysadenej zeleňou
- Počet informačných tabúľ v obci
- Počet organizovaných akcií so zapojením obyvateľov pri úprave verejných priestranstiev



4.2.3 Problémová oblasť EKONOMICKÝ ROZVOJ

Priorita 7 Ekonomický rozvoj a využitím domácich zdrojov

Podpora a využívanie vlastného podnikateľského zázemia, využívanie vlastných dostupných zdrojov na podnikanie a podpora a propagácia podnikateľov zamestnávajúcich obyvateľov obce a jej okolia je prvoradou prioritou záujmu obce. Okrem riešenia ponuky pracovných príležitostí zvyšuje to prílev finančných prostriedkov do rozpočtu obce a následne napomáha jej rozvoju. Nezanedbateľnou skutočnosťou je aj podpora sociálnych väzieb v rodine a vzťahu obyvateľov k obci. Obec v snahe naplniť tieto ciele je ústretová aj pre podnikateľov a ich zámery z iných regiónov a zo zahraničia.

Cieľ 7.1 Rozvoj v oblasti priemyslu a služieb

Opatrenie 7.1.1

Podpora rozvoja nových a existujúcich podnikov a služieb

Aktivity

- Podporovanie nových podnikateľov a stabilizovanie existujúcich podnikateľov
- Podporovanie novo vzniknutých podnikateľov a živnostníkov vo výrobnom, nevýrobnom sektore a službách
- Zavádzanie nových technológií (hardvér, softvér) v podnikoch
- Podporovanie rekonštrukcie budov, prevádzkových priestorov, ktoré sú potrebné na zabezpečenie priemyselnej výroby a služieb priemyselnej povahy
- Podporovanie poradenských služieb pre malých a stredných podnikateľov ktoré budú súvisieť s implementáciou moderných systémov riadenia a progresívneho marketingu, poradenské služby (finančné a daňové)
- Vytvorenie podmienok pre vstup domácich a zahraničných investorov
- Podporovanie malých a stredných podnikateľov, ktorí využívajú domáce suroviny (drevo, nerudné suroviny, prírodné zdroje)
- Rekonštrukcie a modernizácie predajných objektov a nákup technológií a zariadení pre doplnkovú výrobu a spracovanie tradičných materiálov a výrobkov
- Podporovanie organizovania domácich a medzinárodných workshopov – vytváranie väzieb medzi malým a stredným podnikaním

Opatrenie 7.1.2

Budovanie a rekonštrukcia infraštruktúry a podpora inovácií a výskumu

Aktivity

- Budovanie podnikateľských inkubátorov pre podnikateľov
- Vybudovanie výskumno-vývojových centier
- Budovanie priemyselných parkov (zelených a hnedých), výrobných hál
- Budovanie technologických parkov zameraných na podporu podnikania
- Zavádzanie nových výrobných postupov, inovácií a výskumu
- Využívanie slnečnej, vodnej a veternej energie
- Podporovanie projektov na získanie akreditácie a certifikácie doma a v zahraničí

Indikátory

- Počet poradenských aktivít pre malých a stredných podnikateľov
- Počet novo vzniknutých malých a stredných podnikateľov, mikropodnikov
- Počet zorganizovaných workshopov



Priorita 8 Podpora malého a stredného podnikania

Malé a stredné podnikanie je „ekonomickým motorom“ obce. Prináša obci ekonomický prospech prostredníctvom nových pracovných miest, zvyšuje príjem verejného rozpočtu, rozširuje ponuku služieb. Jeho podpora je zameraná na väčšie využitie štátnej politiky, podpory malého a stredného podnikania a vytvorenie motivačného prostredia k rozvoju podnikateľských aktivít v obci. Súčasťou je stabilizácia podnikateľských aktivít v službách, ktoré sú ohrozené „odfiltrovaním“ kúpyschopného obyvateľstva do nákupných centier okolitých miest.

Cieľ 8.1 Zvýšiť prístup podnikateľov k programom malého a stredného podnikania

Opatrenie 8.1.1

Zvyšovanie informovanosti a využívanie programov rozvoja malého a stredného podnikania

Aktivity

- Podporovanie a realizovanie vzdelávacích programov pre podnikateľov
- Informovanie o programoch rozvoja podnikania
- Podporovanie prístupu podnikateľov k výpočtovej technike a internetu
- Podporovanie a realizovanie poradenskej pomoci malých a stredných podnikateľov
- Zavádzanie progresívnych informačných technológií pre malých a stredných podnikateľov

Indikátory

- Počet vzdelávacích programov pre podnikateľov
- Počet zapojených podnikateľov na výpočtovú techniku

Cieľ 8.2 Vytvoriť prostredie uľahčujúce rozvoj nového podnikania

Opatrenie 8.2.1

Príprava priestoru pre podnikateľské aktivity

Aktivity

- Identifikovanie areálov/objektov vhodných pre rozvoj podnikania v obciach
- Vytvorenie prehľadu areálov/objektov k rozvoju podnikania
- Prezentácia databázy areálu/objektu k podnikaniu
- Budovanie technickej a prístupovej infraštruktúry k areálom/objektom
- Prezentácia obce a podnikateľských príležitostí v obci

Opatrenie 8.2.2

Podpora rozvoja nových podnikateľských aktivít

Aktivity

- Vytvorenie návodného materiálu o založení nového podnikania
- Metodická pomoc záujemcov o založenie nového podnikania
- Podporovanie prilákania investora do obce
- Podporovanie spolupráce na vytváraní naväzujúceho zázemia na území obce

Indikátory

- Počet aktivít smerujúcich k prilákaniu investorov a podnikateľov do obce
- Počet aktivít zameraných na podporu založenia nového podnikania



Ciel' 8.3 Stabilizácia drobného podnikania v službách

Opatrenie 8.3.1

Podporovanie drobného podnikania v službách

Aktivity

- Zabezpečenie priestoru pre podnikanie v službách
- Marketing drobných služieb v obci

Indikátory

- Počet novo vzniknutých služieb v obci



Priorita 9 Rozvoj cestovného ruchu

Cestovný ruch je významným nástrojom pre stabilizáciu ekonomiky obce. Obec je obklopená krásnou prírodou, vodnými zdrojmi a pahorkatinovými kopcami a lesmi, čo umožňuje nenáročnú turistiku a výlety do prírody. Rozvoj cestovného ruchu v obci je celený aj na krátkodobé oddychové aktivity obyvateľov okolitých miest, na športové a spoločenské využitie a rozvoj cykloturistiky. Je tu dostatok historických a sakrálnych pamiatok, ktoré po renovácii zvýšia atraktivitu obce

Cieľ 9.1 Zlepšenie kvality a rozsahu služieb v cestovnom ruchu

Opatrenie 9.1.1

Rozvoj medzinárodnej spolupráce a imidžu (atraktivity) obce

Aktivity

- Podporovanie projektov regionálnej a medzinárodnej spolupráce
- Rozvoj regionálnej a cezhraničnej spolupráce
- Zúčastňovanie sa na medzinárodných veľtrhoch, obchodných misiách, odborných seminároch a konferenciách
- Vytvorenie propagačných materiálov obce
- Budovanie imidžu obce vypracovaním a implementáciou marketingovej a komunikačnej stratégie
- Budovanie komunikačných a informačných väzieb v mikroregióne
- Spracovanie štúdií o medzinárodnom trhu, cestovnom ruchu
- Budovanie imidžu obce na základe histórie obce (pamiatková zóna), blízkosti hranice, prírodných zdrojov, chránených území
- Spolupráca s obcami, mestami, mikroregiónmi, regiónmi, krajmi, euroregiónami
- Investovanie do prezentácie kultúrnych aktivít (kultúrne podujatia, festivaly, prezentácie národného folklóru, zvykov a tradícií, kongresov a sympózií)
- Podporovanie prezentácie príležitostí strávenia voľného času
- Mapovanie a prezentácia zaujímavostí, voľnočasových a spoločenských aktivít
- Budovanie pozitívneho mediálneho obrazu obce

Opatrenie 9.1.2

Rekonštrukcia infraštruktúry cestovného ruchu

Aktivity

- Výstavba a modernizácia zariadení cestovného ruchu (ubytovacie a stravovacie zariadenia, rekonštrukcia a modernizácia kultúrnych, prírodných objektov)
- Výstavba športovo-rekreačných zariadení, areálov a ich vybavenia
- Výstavba areálu športového lietania a jeho infraštruktúry
- Budovanie polyfunkčných objektov v cestovnom ruchu
- Budovanie parkovísk, prístupových ciest a inžinierskych sietí
- Výstavba hygienických zariadení
- Zriadenie a obnova turistických a informačných kancelárií
- Inštalácia medzinárodne uznávaných turistických značení atraktivít cestovného ruchu (kultúrne, technické, historické pamiatky a prírodné atraktivity)
- Budovanie a údržba turistických chodníkov a cyklistických trás
- Vybudovanie oddychových zón
- Výstavba a rekonštrukcia remeselných dvorov
- Podporovanie podnikania a vytvárania služieb v oblasti agroturistiky a aquakultúry
- Príprava a vytváranie podmienok na využívanie prírody a blízkeho okolia obce na letné a športové tábory mládeže



Opatrenie 9.1.3

Podpora podnikateľských aktivít v cestovnom ruchu

Aktivity

- Podporovanie doplnkových služieb v cestovnom ruchu
- Podporovanie účasti podnikateľov na výstavách a veľtrhoch doma a v zahraničí
- Prevádzkovanie malých predajných miest pre návštevníkov mesta, s cieľom predaja tradičných výrobkov (ľudovo-umelecké výrobky a i.)
- Podporovanie výstavníckej činnosti
- Podporovanie a organizovania tradičných jarmokov
- Podporovanie investícií do služieb pre turistov
- Zvyšovanie informovanosti o využívaní dotačných programov
- Databáza zdrojov k financovaniu zámeru obce
- Pravidelné vzdelávanie malých a stredných podnikateľov
- Metodická a asistenčná podpora obce malých a stredných podnikateľov

Indikátory

- Počet vybudovaných športových areálov
- Počet plôch vytvorených na rekreáciu a oddych
- Dĺžka označených turistických trás
- Počet podnikateľov pôsobiacich v oblasti cestovného ruchu



Priorita 10 Podpora poľnohospodárstva

V obci je v poľnohospodárstve zamestnaná významná časť ekonomicky aktívneho obyvateľstva, zároveň sú poľnohospodárske subjekty užívateľom podstatnej časti krajiny. Podpora poľnohospodárstva je zameraná na stabilizáciu odbytu poľnohospodárskych produktov, ktoré sa dotýkajú obzvlášť drobných poľnohospodárov a zavádzania ekologických postupov v poľnohospodárskej výrobe a propagácii výroby ekologicky nezávadných potravín.

Cieľ 10.1 Zachovanie poľnohospodárskej výroby v obci

Opatrenie 10.1.1

Stabilizácia odbytu poľnohospodárskych výrobkov

Aktivity

- Podporovanie vzniku kooperačných väzieb medzi poľnohospodármi
- Podporovanie vzniku odbytových družstiev
- Diverzifikácia poľnohospodárskej produkcie zaisťujúcej alternatívne zdroje príjmov

Opatrenie 10.1.2

Podpora ekologických postupov v poľnohospodárstve v obci

Aktivity

- Podpora mimo-produkčných funkcií poľnohospodárskej krajiny vrátane lesov obce
- Modernizácia poľnohospodárskych výrobných technológií k lepšej ochrane životného prostredia
- Podporovanie agroenviromentu a životných podmienok zvierat
- Podporovanie zavádzania poľnohospodárskych výrobných postupov na ochranu a zlepšenie životného prostredia
- Podporovanie plnenia noriem v rámci podpory poľnohospodárov na prispôsobenie sa náročným normám na ochranu životného prostredia, hygieny a životných podmienok zvierat
- Podporovanie výstavby hnojnej koncovky

Indikátory

- Počet vzniknutých odbytových družstiev
- Počet zavedených technológií v poľnohospodárstve, podporujúcich čisté životné prostredie



5 ORGANIZAČNÉ ZABEZPEČENIE

5.1 Manažment Plánu hospodárskeho a sociálneho rozvoja obce Kučín

Manažment riadi realizáciu Plánu hospodárskeho a sociálneho rozvoja (ďalej PHSR). Riadenie realizácie PHSR obce Kučín je založené na orgánoch obce. Ústrednú úlohu v riadení zaujíma obecné zastupiteľstvo a starosta obce. Tí sú doplnení pracovnými skupinami, ktorých prínosom bude kvalitnejšie rozhodovanie obecného zastupiteľstva a starostu obce.

Zložky manažmentu PHSR:

Obecné zastupiteľstvo – je najvyšším orgánom riadenia realizácie PHSR. Schvaľuje PHSR obce Kučín a aktualizáciu jeho častí. Vymedzuje činnosť pri operatívnom riadení PHSR a schvaľuje hodnotiacu správu realizácie PHSR. Menuje členov Pracovných skupín pre jednotlivé problémové oblasti.

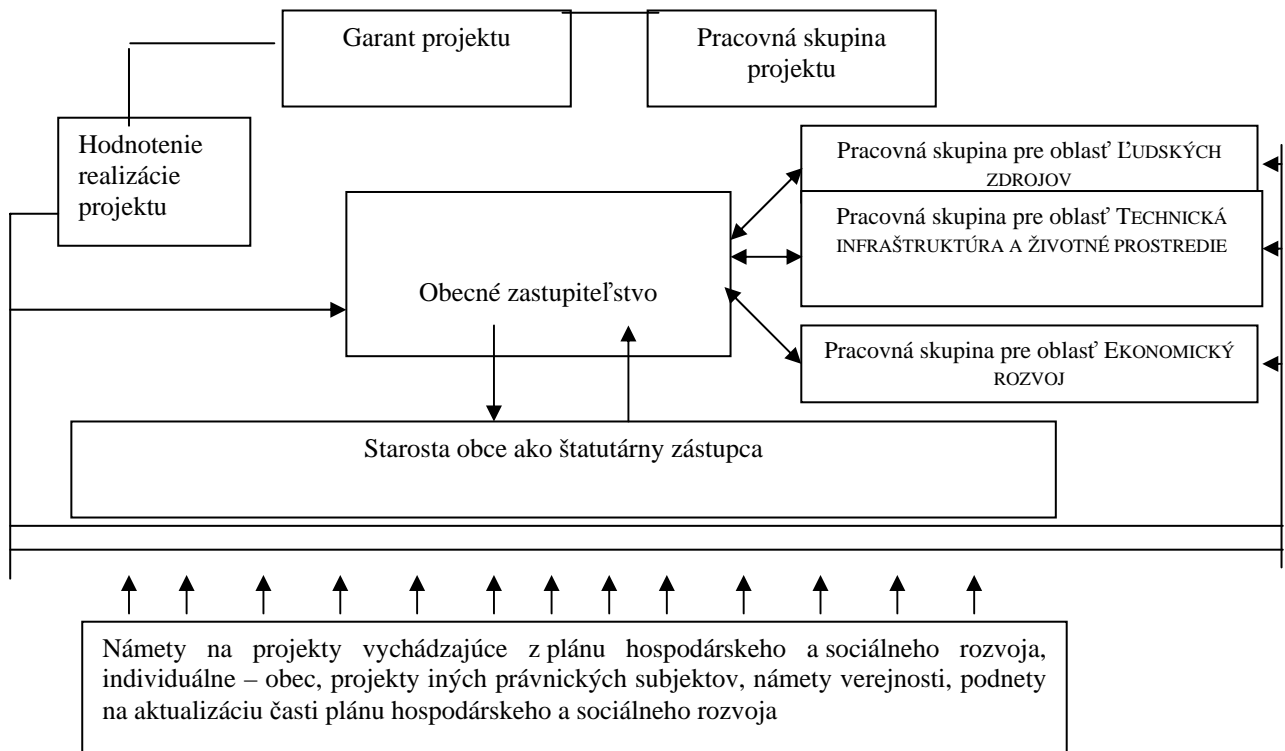
Starosta obce – je koordinátorom a manažérom realizácie PHSR. Navrhuje obecnému zastupiteľstvu na schválenie jednotlivé námety a podnety na realizáciu projektov.

Pracovné skupiny - sú vytvorené k jednotlivým problémovým oblastiam PHSR - Ľudské zdroje, Technická infraštruktúra a životné prostredie a Ekonomický rozvoj. Plnia funkciu poradného a iniciatívneho orgánu obecného zastupiteľstva. Pripravujú k prejednaniu vymedzenie prioritných projektov, plán ich realizácie, využitie zdrojov financovania, plán dofinancovania projektu, hodnotenie realizácie a dopadu projektov a iné. Pracovné skupiny sú zložené z odborníkov na jednotlivé problémové oblasti. Členov pracovnej skupiny schvaľuje obecné zastupiteľstvo.

Garant konkrétneho projektu – osoba či subjekt zodpovedný za realizáciu projektu.

Pracovná skupina projektu – garant projektu môže stanoviť pracovnú skupinu projektu v prípade, že posúdi jej pozitívny prínos k realizácii projektu.

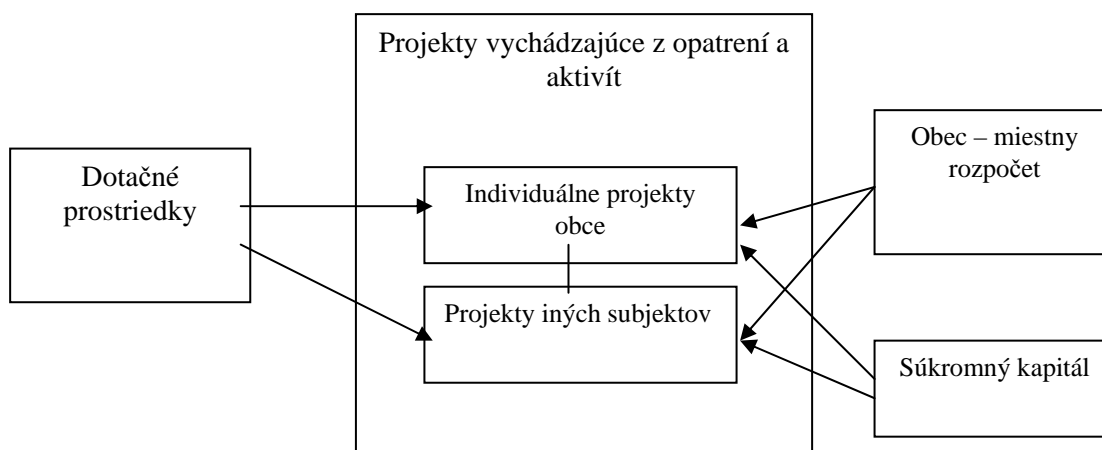
Obrázok 7 Systém riadenia realizácie





5.2 Realizácia a financovanie plánu hospodárskeho a sociálneho rozvoja

Plán hospodárskeho a sociálneho rozvoja bude realizovaný prostredníctvom projektov vychádzajúcich z opatrení Plánu hospodárskeho a sociálneho rozvoja a naplňujúci ich aktivity. Projektom sa rozumie realizovateľný zámer investičného, či neinvestičného charakteru. Sieťové väzby financovania sú znázornené na obrázku 8.



Obrázok 8 Schéma financovania Plánu hospodárskeho a sociálneho rozvoja obce Kučín

5.3 Systémové zdroje financovania

- **Miestny rozpočet obce** – je zdrojom individuálnych projektov obce. Aj miestne rozpočty môžu byť príjemcov účelovej dotácie na financovanie svojho projektu.
- **Súkromný kapitál** – podieľa sa na financovaní projektov vychádzajúcich z PHSR. Súkromný kapitál je žiaduce zapojiť do financovania projektov obce a mikroregiónu s prínosom pre súkromný sektor (podnikatelia, spolky a záujmové organizácie).
- **Dobrovoľná práca obyvateľov** – predpokladáme, že u veľkého počtu aktivít bude využívaná dobrovoľná práca miestnych obyvateľov. Jedná sa o dobrovoľnú prácu, ktorá je v podmienkach slovenského vidieka už tradičná. Ide o prácu, ktorú vykonávajú napr. miestne spolky pri údržbe areálu alebo drobný podnikateľ pri starostlivosti o svoju prevádzku. Vyčíslenie tejto práce bude podstatné len v prípade uznania dobrovoľnej práce ako spolupodiel žiadateľa na dofinancovaní projektov financovaného z externých zdrojov.

Dofinancovanie „dotovaných“ projektov obce

Podmienkou projektov, na ktoré je žiadaná finančná podpora z dotačných programov, je pomerný podiel žiadateľa na celkových nákladoch. Podiel na nákladoch je finančným vyjadrením skutočnej potreby aktivít realizovaných projektom.

Dofinancovanie projektov obce bude vyžadovať zvýšené nároky na rozpočet obce. Súčasťou prípravy každého „dotovaného“ príjemcu financií musí byť aj plán dofinancovania projektov podľa dopadov projektu, založený na financovaní z vyššie uvedených systémových zdrojov.



5.4 Typové projekty naplňujúce Plán hospodárskeho a sociálneho rozvoja obce Kučín

□ **Individuálne projekty obce** – sú založené na financovaní z miestneho rozpočtu obce, poprípade môžu byť doplnené súkromným miestnym kapitálom. Obec sa môže do prípravy projektov zapájať aj v partnerstve s neziskovými organizáciami a spolu s nimi ich aj financovať. Na väčšie investičné projekty obce môže žiadať aj financie zo štrukturálnych fondov. Príprava projektov musí byť schválená v obecnom zastupiteľstve. Na realizáciu projektov obecne zastupiteľstvo schváli ad hoc manažment projektu, ktorý bude výkonným orgánom pre jednotlivý projekt. Realizácia individuálnych projektov obce musí preukázateľne pozitívne ovplyvniť rozvoj a záujmy obce a jej obyvateľov.

□ **Projekty iných subjektov** (podnikateľské subjekty, spolky, záujmové organizácie a iné) - účasť iných subjektov môže priniesť efekt znásobenia miestnych zdrojov využiteľných na realizáciu Plánu hospodárskeho a sociálneho rozvoja. Tieto projekty sa môžu v prípade pozitívneho prínosu pre rozvoj obce finančne motivovať z miestneho rozpočtu obce formou partnerstva žiadateľa projektu a obce. Tieto projekty budú posudzované na zastupiteľstve obce. Výhodná sa javí podpora „súkromného“ sektora v získavaní účelovo viazaných dotácií.

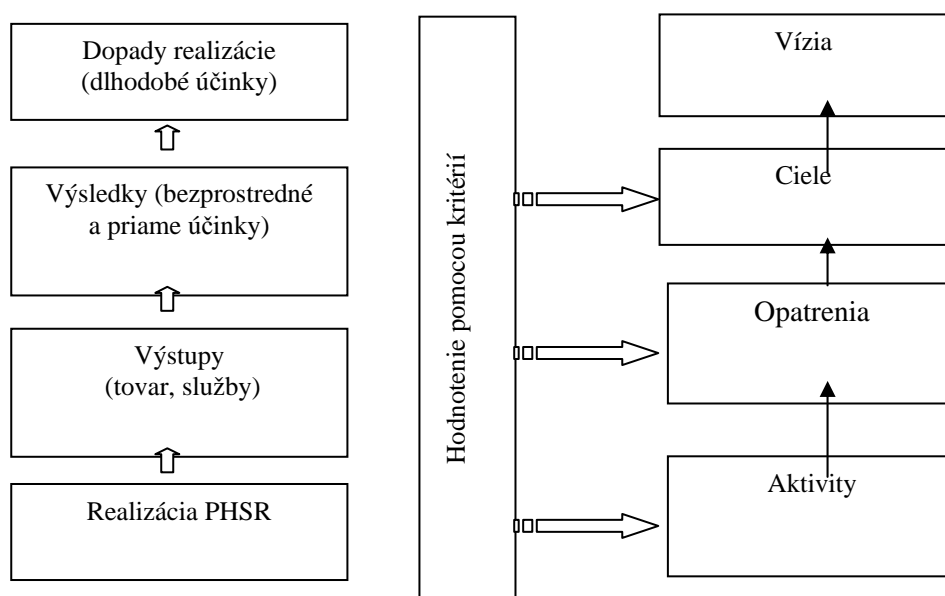


6 HODNOTENIE A AKTUALIZÁCIA PHSR

6.1 Hodnotenie realizácie PHSR

Plán hospodárskeho a sociálneho rozvoja obce Kučín nemôže byť chápaný ako nemenný, definitívny. Základom jeho úspešnej realizácie je aktualizácia a adaptácia PHSR na základe hodnotenia. Hodnotenie je priebežné a systematické sledovanie plnenia a vyhodnocovania.

Hodnotenie je zamerané na realizáciu PHSR, na súlad výstupov a výsledkov realizácie s cieľom, opatreniami a aktivitami, vrátane reálnych dopadov realizácie na území obce. Výstupy, výsledky a dopady realizácie sú porovnávané so stanovenými aktivitami, opatreniami a cieľmi pomocou ukazovateľov. **Indikátory** (ukazovatele dopadu) sú kritéria hodnotenia, ktoré musia byť stanovené pre každý projekt pred jeho zahájením. Ukazovatele dopadu musia byť kvantitatívne hodnotiteľné kritéria a stanovujú sa tak, aby jasne vystihovali prínosy každého projektu. Spôsob hodnotenia je zakreslený na obrázku 9.



Obrázok 9 Hodnotenie realizácie PHSR

Výročná hodnotiaci správa

K systematickosti hodnotenia prispieje výročná hodnotiaci správa. Pripravuje ju starosta obce a schvaľuje ju obecné zastupiteľstvo. Hodnotiaci správa obsahuje hodnotenie realizovaných projektov ich výstupov, výsledkov a dopadu v súvislosti s cieľmi, opatreniami a aktivitami navrhnutými v PHSR. Súčasťou správy je doporučení k ďalšej realizácii PHSR prípadne návrhy na aktualizáciu časti PHSR.



6.2 Aktualizácia PHSR

Cieľom aktualizácie je identifikovanie vývojových tendencií a udalostí v obci a ich využitie k aktualizácii tak, aby nedošlo k zásadnej zmene strategických priorít a postupov PHSR. Z dôvodu stability je doporučené prípadnú aktualizáciu prevádzať v určitých časových intervaloch. Aktualizácia sa bude prevádzať u cieľov, opatrení a aktivít, pri strategickej časti jedenkrát za 2 –3 roky. U akčného plánu obce a dotačných zdrojov financovania PHSR je aktualizácia nutná 1 x ročne. Návrh aktualizácie uskutočňuje riadiaca skupina.

6.3 Hodnotenie trvalo udržateľného rozvoja obce

Trvalo udržateľný rozvoj je taký spôsob rozvoja, ktorý uspokojuje potreby prítomnosti, bez toho aby oslaboval možnosti budúcich generácií naplňovať ich vlastné potreby. Znamená predovšetkým rovnováhu medzi tromi základnými oblasťami nášho života (ekonomikou, sociálnymi aspektami a životným prostredím), taktiež rovnováhu medzi krajinami, rôznymi spoločenskými skupinami, dneškom a budúcnosťou a pod.

Hodnotenie trvalo udržateľného rozvoja by malo obyvateľom poskytovať informácie o vývoji situácie na území nezávisle od obsahu a úsilia obce o realizácii PHSR.

Bude zdrojom informácií o vývoji kvality života a dopadoch realizácie plánu rozvoja, ale i dopadoch vnútorných tendencií, ktoré nie sú v priamom vplyve obce.



ZÁVER

Schválený Plán hospodárskeho a sociálneho rozvoja obce Kučín je otvorený dokument, ktorý sa môže dopĺňať o nové aktivity a opatrenia, respektíve, môžu sa niektoré aktivity a opatrenia rušiť.

Vykonaiteľnosť jednotlivých opatrení a dosiahnutie stanovených cieľov bude závisieť od mnohých faktorov. Najkritickejším prvkom je finančná náročnosť jednotlivých priorít. Dôležitým faktorom sú aj komplikované vlastnícke vzťahy. Realizátorom Plánu hospodárskeho a sociálneho rozvoja obce Kučín nie je len samotná obec, ale aj štátna správa a podnikateľské subjekty, preto popri financovaní z rozpočtu obce sa pri jednotlivých opatreniach počíta s viac zdrojovým financovaním.



PRÍLOHY

AKČNÝ PLÁN OBCE KUČÍN NA ROKY 2006 – 2008

Problémová oblasť ĽUDSKÉ ZDROJE

Priorita 2 Zlepšenie občianskej vybavenosti

Cieľ 2.1 Budovanie a rozvoj občianskej infraštruktúry a služieb

Problémová oblasť TECHNICKÁ INFRAŠTRUKTÚRA A ŽIVOTNÉ PROSTREDIE

Priorita 4 Zlepšovanie dopravnej a technickej infraštruktúry

Cieľ 4.2 Zlepšenie technickej infraštruktúry obce

Cieľ 4.1 Zlepšovanie dopravnej infraštruktúry obce

Opatrenie	Aktivita Projekt	Nositeľ projektu	Miesto realizácie	Časový harmonogram		Finančná náročnosť	Alternatívy zdrojov	Monitoring
				dĺžka	dátum			
2.1.2 Modernizácia a budovanie základnej infraštruktúry a služieb obyvateľstva	Dom nádeje	Obecný úrad Kučín	Obec Kučín –	21 mesiacov	apríl 2006 – december 2007	1 800 tis Sk	Obec Kučín ŠF EÚ	Súvisiace aktivity Prípravná fáza Realizačná fáza
4.2.1 Výstavba, rozvoj a modernizácia technickej infraštruktúry								
4.1.1 Modernizácia dopravnej infraštruktúry								

Súvisiace aktivity:

Prípravná fáza:

- Príprava žiadosti o finančný príspevok na PD
- Výber dodávateľa projektovej dokumentácie
- Príprava projektovej dokumentácie
- Príprava žiadosti o spolufinancovanie, žiadosti na čerpanie finančných prostriedkov zo štrukturálnych fondov EÚ

- Výber dodávateľa výstavby

- Realizácia výstavby

Realizačná fáza:

AKČNÝ PLÁN OBCE KUČÍN NA ROKY 2006 – 2008

Problémová oblasť **TECNICKÁ INFRAŠTRUKTÚRA A ŽIVOTNÉ PROSTREDIE**

Priorita 4 Zlepšovanie dopravnej a technickej infraštruktúry

Cieľ 4.1 Zlepšovanie dopravnej infraštruktúry obce

Opatrenie	Aktivita Projekt	Nositeľ projektu	Miesto realizácie	Časový harmonogram		Finančná náročnosť	Alternatívy zdrojov	Monitoring
				dĺžka	dátum			
4.1.1 Modernizácia dopravnej infraštruktúry	Autobusová čakáreň	Obecný úrad Kučín	Obec Kučín	8 mesiacov	máj 2006 - 2007	100 tis. Sk	Obec Kučín ŠF EÚ	Súvisiace aktivity Prípravná fáza Realizačná fáza

Súvisiace aktivity:

Prípravná fáza:

- Príprava žiadosti o finančný príspevok na PD
- Výber dodávateľa projektovej dokumentácie
- Príprava projektovej dokumentácie
- Príprava žiadosti o spolufinancovanie, žiadosti na čerpanie finančných prostriedkov zo štrukturálnych fondov

Realizačná fáza:

- Výber dodávateľa výstavby
- Realizácia výstavby

AKČNÝ PLÁN OBCE KUČÍN NA ROKY 2006 – 2008

Problémová oblasť TECHNICKÁ INFRAŠTRUKTÚRA A ŽIVOTNÉ PROSTREDIE

Priorita 4 Zlepšovanie dopravnej a technickej infraštruktúry

Cieľ 4.1 Zlepšovanie dopravnej infraštruktúry obce

Priorita 6 Obnova a tvorba krajiny, vzhľad obce

Cieľ 6 Obnoviť a revitalizovať tradičné prírodné prvky v krajine

Opatrenie	Aktivita projekt	Nositeľ projektu	Miesto realizácie	Časový harmonogram		Finančná náročnosť	Alternatívy zdrojov	Monitoring
				dĺžka	dátum			
4.1.1 Modernizácia dopravnej infraštruktúry	Rekonštrukcia miestnych komunikácií - ciest	Obecný úrad Kučín	Obec Kučín	17 mesiacov	august 2007 – december 2008	2 500 tis. Sk	Obec Kučín ŠF EÚ	Súvisiace aktivity Prípravná fáza Realizačná fáza
6.1.1 Obnova a údržba poľných ciest a zelene v krajine								

Súvisiace aktivity:

Prípravná fáza:

- Príprava žiadosti o finančný príspevok na PD
- Výber dodávateľa projektovej dokumentácie
- Príprava projektovej dokumentácie
- Príprava žiadosti o spolufinancovanie, žiadosti na čerpanie finančných prostriedkov zo štrukturálnych fondov

Realizačná fáza:

- Výber dodávateľa výstavby
- Realizácia výstavby

AKČNÝ PLÁN OBCE KUČÍN NA ROKY 2006 – 2008

Problémová oblasť TECHNICKÁ INFRAŠTRUKTÚRA A ŽIVOTNÉ PROSTREDIE

Priorita 4 Zlepšovanie dopravnej a technickej infraštruktúry

Cieľ 4.2 Zlepšovanie technickej infraštruktúry obce

Opatrenie	Aktivita Projekt	Nositeľ projektu	Miesto realizácie	Časový harmonogram		Finančná náročnosť	Alternatívy zdrojov	Monitoring
				dĺžka	dátum			
4.2.1 Výstavba, rozvoj a modernizácia technickej infraštruktúry	Oplotenie citnorínov	Obecný úrad Kučín	Obec Kučín záhrada	8 mesiacov	máj 2008 – december 2008	200 tis. Sk	Obec Kučín ŠF EÚ	Súvisiace aktivity Prípravná fáza Realizačná fáza

Súvisiace aktivity:

Prípravná fáza:

- Príprava žiadosti o finančný príspevok na PD
- Výber dodávateľa projektovej dokumentácie
- Príprava projektovej dokumentácie
- Príprava žiadosti o spolufinancovanie, žiadosti na čerpanie finančných prostriedkov zo štrukturálnych fondov

Realizačná fáza:

- Výber dodávateľa výstavby
- Realizácia výstavby

AKČNÝ PLÁN OBCE KUČÍN NA ROKY 2006 – 2008

Problémová oblasť TECHNICKÁ INFRAŠTRUKTÚRA A ŽIVOTNÉ PROSTREDIE

Priorita 5 Starostlivosť o životné prostredie

Cieľ 5.3 Zlepšovanie vodného hospodárstva v obci

Opatrenie	Aktivita Projekt	Nositeľ projektu	Miesto realizácie	Časový harmonogram		Finančná náročnosť	Alternatívy zdrojov	Monitoring
				dĺžka	dátum			
5.3.2 Zapojenie obce do riešenia protipovodňového opatrenia	Protipovodňová ochrana potoka Kožanka	Obecný úrad Kučín	Obec Kučín	2 roky, 5 mesiacov	august 2008 – december 2010	25 tis. Sk	Obec Kučín ŠF EÚ	Súvisiace aktivity Prípravná fáza Realizačná fáza
5.3.3 Revitalizácia riečnych systémov								

Súvisiace aktivity:

Prípravná fáza:

- Príprava žiadosti o finančný príspevok na PD
- Výber dodávateľa projektovej dokumentácie
- Príprava projektovej dokumentácie
- Príprava žiadosti o spolufinancovanie, žiadosti na čerpanie finančných prostriedkov zo štrukturálnych fondov

Realizačná fáza:

- Výber dodávateľa výstavby
- Realizácia výstavby

AKČNÝ PLÁN OBCE KUČÍN NA ROKY 2006 – 2008

Problémová oblasť TECHNICKÁ INFRAŠTRUKTÚRA A ŽIVOTNÉ PROSTREDIE

Priorita 4 Zlepšovanie dopravnej a technickej infraštruktúry

Cieľ 4.1 Zlepšovanie dopravnej infraštruktúry obce

Priorita 6 Obnova a tvorba krajiny, vzhľad obce

Cieľ 6 Obnoviť a revitalizovať tradičné prírodné prvky v krajine

Opatrenie	Aktivita projekt	Nositeľ projektu	Miesto realizácie	Časový harmonogram		Finančná náročnosť	Alternatívy zdrojov	Monitoring
				dĺžka	dátum			
4.1.1 Modernizácia dopravnej infraštruktúry	Výstavba chodníkov	Obecný úrad Kučín	Obec Kučín	8 mesiacov	máj 2006 – december 2006	300 tis. Sk	Obec Kučín ŠF EÚ	Súvisiace aktivity Prípravná fáza Realizačná fáza

Súvisiace aktivity:

Prípravná fáza:

- Príprava žiadosti o finančný príspevok na PD
- Výber dodávateľa projektovej dokumentácie
- Príprava projektovej dokumentácie
- Príprava žiadosti o spolufinancovanie, žiadosti na čerpanie finančných prostriedkov zo štrukturálnych fondov

Realizačná fáza:

- Výber dodávateľa výstavby
- Realizácia výstavby